

Филиал публично-правовой компании "Роскадастр" по Вологодской области

полное наименование органа регистрации прав

Выписка из Единого государственного реестра недвижимости об объекте недвижимости

Сведения о характеристиках объекта недвижимости

На основании запроса от 04.08.2023, поступившего на рассмотрение 04.08.2023, сообщаем, что согласно записям Единого государственного реестра недвижимости:

Раздел 1 Лист 1


Земельный участок			
вид объекта недвижимости			

Лист № 1 раздела 1	Всего листов раздела 1: 3	Всего разделов: 5	Всего листов выписки: 7
--------------------	---------------------------	-------------------	-------------------------


04.08.2023г. № КУВИ-001/2023-177995061	
Кадастровый номер:	35:25:0403035:1061
Номер кадастрового квартала:	35:25:0403035
Дата присвоения кадастрового номера:	25.04.2023

Ранее присвоенный государственный учетный номер:	данные отсутствуют
Местоположение:	Российская Федерация, Вологодская область, Вологодский муниципальный округ, поселок Заря
Площадь:	2800 +/- 19
Кадастровая стоимость, руб.:	321664
Кадастровые номера расположенных в пределах земельного участка объектов недвижимости:	данные отсутствуют
Кадастровые номера объектов недвижимости, из которых образован объект недвижимости:	данные отсутствуют
Кадастровые номера образованных объектов недвижимости:	данные отсутствуют
Категория земель:	Земли населенных пунктов
Виды разрешенного использования:	Для индивидуального жилищного строительства
Сведения о кадастровом инженере:	образованием одного земельного участка из земель, находящихся в государственной или муниципальной собственности, расположенного: Российская Федерация, Вологодская область, Вологодский муниципальный округ, п. Заря, б/н, 2023-03-29
Сведения о лесах, водных объектах и об иных природных объектах, расположенных в пределах земельного участка:	данные отсутствуют

полное наименование должности	 ДОКУМЕНТ ПОДПИСАН ЭЛЕКТРОННОЙ ПОДПИСЬЮ Сертификат: 3094B7974B3CA8E1F07A347CFAD6FA78 Владелец: ФЕДЕРАЛЬНАЯ СЛУЖБА ГОСУДАРСТВЕННОЙ РЕГИСТРАЦИИ, КАДАСТРА И КАРТОГРАФИИ Действителен: с 17.05.2022 по 10.08.2023	инициалы, фамилия

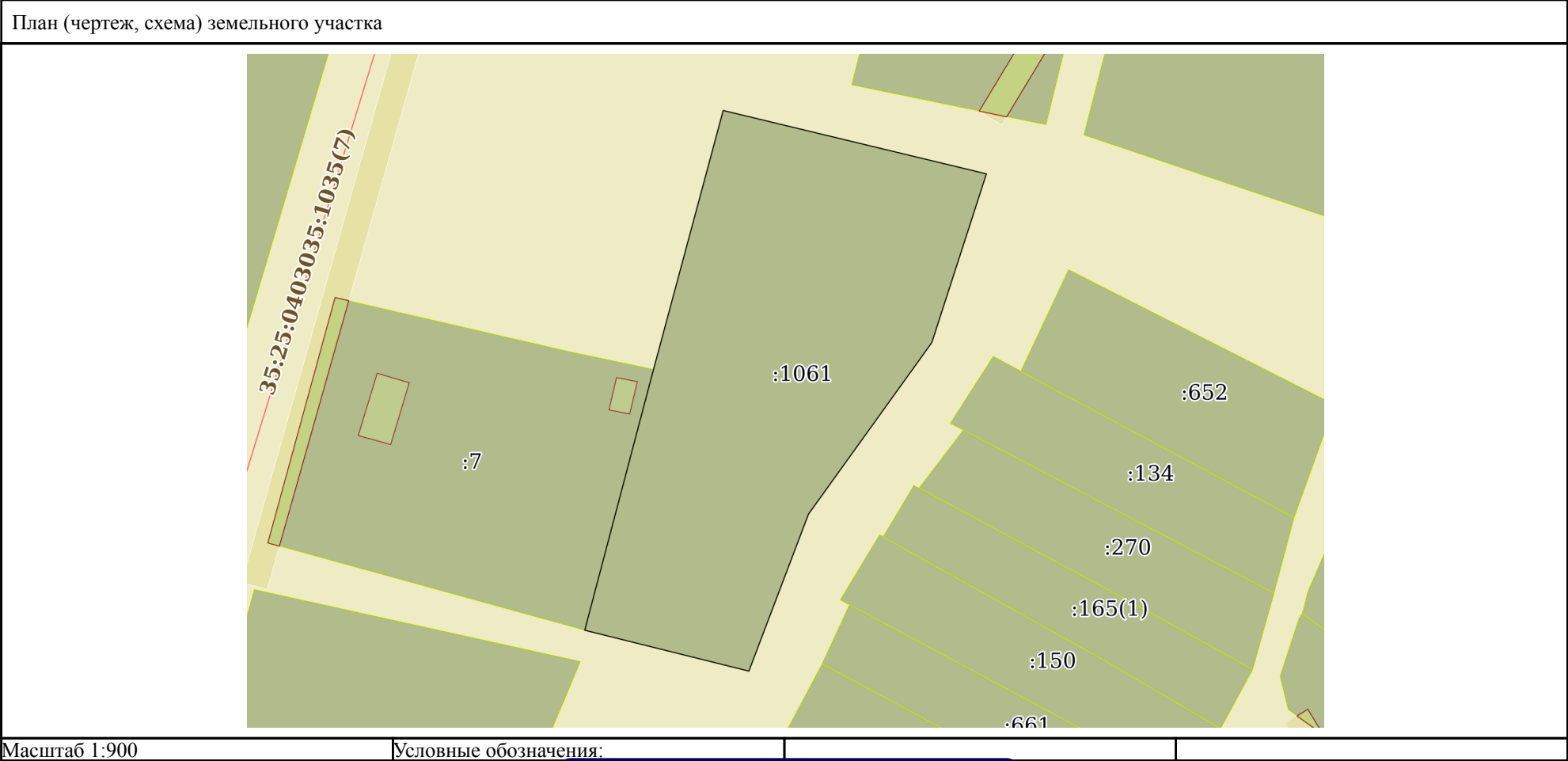
Земельный участок			
вид объекта недвижимости			
Лист № 2 раздела 1	Всего листов раздела 1: 3	Всего разделов: 5	Всего листов выписки: 7
04.08.2023г. № КУВИ-001/2023-177995061			
Кадастровый номер:		35:25:0403035:1061	
Сведения о том, что земельный участок полностью расположен в границах зоны с особыми условиями использования территории, территории объекта культурного наследия, публичного сервитута:		Земельный участок полностью расположен в границах зоны с реестровым номером 35:25-6.1261 от 17.02.2021, ограничение использования земельного участка в пределах зоны: На территории третьего пояса зоны санитарной охраны источников водоснабжения и водопроводов питьевого назначения не допускается размещение складов горюче-смазочных материалов, ядохимикатов и минеральных удобрений, кладбищ, накопителей промстоков, шламохранилищ, силосных траншей, животноводческих птицеводческих предприятий и других объектов, обуславливающих опасность микробного и химического загрязнения подземных вод., вид/наименование: Зона санитарной охраны (ЗСО) III пояс подземного источника водоснабжения, эксплуатируемого МУП ЖКХ "Федотово" (скважина № 3/98), расположенного в п.Заря Вологодского района Вологодской области, тип: Зона санитарной охраны источников водоснабжения и водопроводов питьевого назначения, дата решения: 17.12.2020, номер решения: 324, наименование ОГВ/ОМСУ: Департамент природных ресурсов и охраны окружающей среды Вологодской области	
Сведения о том, что земельный участок расположен в границах особой экономической зоны, территории опережающего социально-экономического развития, зоны территориального развития в Российской Федерации, игровой зоны:		данные отсутствуют	
Сведения о том, что земельный участок расположен в границах особо охраняемой природной территории, охотничьих угодий, лесничеств:		данные отсутствуют	
Сведения о результатах проведения государственного земельного надзора:		данные отсутствуют	
Сведения о расположении земельного участка в границах территории, в отношении которой утвержден проект межевания территории:		данные отсутствуют	
Условный номер земельного участка:		данные отсутствуют	
Сведения о принятии акта и (или) заключении договора, предусматривающих предоставление в соответствии с земельным законодательством исполнительным органом государственным органом власти или органом местного самоуправления, находящегося в государственной или муниципальной собственности земельного участка для строительства наемного дома социального использования или наемного дома коммерческого использования:		данные отсутствуют	
Сведения о том, что земельный участок или земельные участки образованы на основании решения об изъятии земельного участка и (или) расположенного на нем объекта недвижимости для государственных или муниципальных нужд:		данные отсутствуют	
 ДОКУМЕНТ ПОДПИСАН ЭЛЕКТРОННОЙ ПОДПИСЬЮ			
Сертификат: 3094B7974B3CA8E1F07A347CFAD6FA78 Владелец: ФЕДЕРАЛЬНАЯ СЛУЖБА ГОСУДАРСТВЕННОЙ РЕГИСТРАЦИИ, КАДАСТРА И КАРТОГРАФИИ Действителен: с 17.05.2022 по 10.08.2023			
полное наименование должности		инициалы, фамилия	

Земельный участок			
вид объекта недвижимости			
Лист № 3 раздела 1	Всего листов раздела 1: 3	Всего разделов: 5	Всего листов выписки: 7
04.08.2023г. № КУВИ-001/2023-177995061			
Кадастровый номер:		35:25:0403035:1061	
Сведения о том, что земельный участок образован из земель или земельного участка, государственная собственность на которые не разграничена:		Земельный участок образован из земель или земельного участка, государственная собственность на которые не разграничена. В соответствии с Федеральным законом от 25 октября 2001 г. № 137-ФЗ "О введении в действие Земельного кодекса Российской Федерации" орган Вологодский муниципальный округ уполномочен на распоряжение таким земельным участком.	
Сведения о наличии земельного спора о местоположении границ земельных участков:		данные отсутствуют	
Статус записи об объекте недвижимости:		Сведения об объекте недвижимости имеют статус "актуальные"	
Особые отметки:		Сведения об ограничениях права на объект недвижимости, обременениях данного объекта, не зарегистрированных в реестре прав, ограничений прав и обременений недвижимого имущества: вид ограничения (обременения): ограничения прав на земельный участок, предусмотренные статьей 56 Земельного кодекса Российской Федерации; срок действия: с 25.04.2023; реквизиты документа-основания: приказ об установлении зон санитарной охраны источников питьевого и хозяйственно-бытового водоснабжения от 17.12.2020 № 324 выдан: Департамент природных ресурсов и охраны окружающей среды Вологодской области. Земельный участок подлежит снятию с государственного кадастрового учета по истечении пяти лет со дня его государственного кадастрового учета, если на него не будут зарегистрированы права. Сведения, необходимые для заполнения разделов: 2 - Сведения о зарегистрированных правах; 4 - Сведения о частях земельного участка, отсутствуют.	
Получатель выписки:		Ларионова Татьяна Владимировна, действующий(ая) на основании документа "" АДМИНИСТРАЦИЯ ВОЛОГОДСКОГО МУНИЦИПАЛЬНОГО ОКРУГА ВОЛОГОДСКОЙ ОБЛАСТИ	

полное наименование должности	 ДОКУМЕНТ ПОДПИСАН ЭЛЕКТРОННОЙ ПОДПИСЬЮ Сертификат: 3094B7974B3CA8E1F07A347CFAD6FA78 Владелец: ФЕДЕРАЛЬНАЯ СЛУЖБА ГОСУДАРСТВЕННОЙ РЕГИСТРАЦИИ, КАДАСТРА И КАРТОГРАФИИ Действителен: с 17.05.2022 по 10.08.2023	инициалы, фамилия

Выписка из Единого государственного реестра недвижимости об объекте недвижимости
Описание местоположения земельного участка

Земельный участок			
вид объекта недвижимости			
Лист № 1 раздела 3	Всего листов раздела 3: 1	Всего разделов: 5	Всего листов выписки: 7
04.08.2023г. № КУВИ-001/2023-177995061			
Кадастровый номер:		35:25:0403035:1061	



полное наименование должности		инициалы, фамилия	



ДОКУМЕНТ ПОДПИСАН
ЭЛЕКТРОННОЙ ПОДПИСЬЮ

Сертификат: 3094B7974B3CA8E1F07A347CFAD6FA78
Владелец: ФЕДЕРАЛЬНАЯ СЛУЖБА ГОСУДАРСТВЕННОЙ
РЕГИСТРАЦИИ, КАДАСТРА И КАРТОГРАФИИ
Действителен: с 17.05.2022 по 10.08.2023

Выписка из Единого государственного реестра недвижимости об объекте недвижимости

Описание местоположения земельного участка

Земельный участок			
вид объекта недвижимости			
Лист № 1 раздела 3.1	Всего листов раздела 3.1: 1	Всего разделов: 5	Всего листов выписки: 7
04.08.2023г. № КУВИ-001/2023-177995061			
Кадастровый номер:		35:25:0403035:1061	

Описание местоположения границ земельного участка							
№ п/п	Номер точки		Дирекционный угол	Горизонтальное проложение, м	Описание закрепления на местности	Кадастровые номера смежных участков	Сведения об адресах правообладателей смежных земельных участков
	начальная	конечная					
1	2	3	4	5	6	7	8
1	1.1.1	1.1.2	103°32.3'	41.27	данные отсутствуют	данные отсутствуют	данные отсутствуют
2	1.1.2	1.1.3	197°55.9'	27.02	данные отсутствуют	данные отсутствуют	данные отсутствуют
3	1.1.3	1.1.4	215°43.2'	32.18	данные отсутствуют	данные отсутствуют	данные отсутствуют
4	1.1.4	1.1.5	200°47.5'	25.61	данные отсутствуют	данные отсутствуют	данные отсутствуют
5	1.1.5	1.1.6	283°58.9'	25.78	данные отсутствуют	данные отсутствуют	данные отсутствуют
6	1.1.6	1.1.7	14°46.6'	41.13	данные отсутствуют	35:25:0403035:7	адрес отсутствует
7	1.1.7	1.1.1	15°3.4'	40.84	данные отсутствуют	данные отсутствуют	данные отсутствуют



ДОКУМЕНТ ПОДПИСАН
ЭЛЕКТРОННОЙ ПОДПИСЬЮ

Сертификат: 3094B7974B3CA8E1F07A347CFAD6FA78

Владелец: ФЕДЕРАЛЬНАЯ СЛУЖБА ГОСУДАРСТВЕННОЙ
РЕГИСТРАЦИИ, КАДАСТРА И КАРТОГРАФИИ
Действителен: с 17.05.2022 по 10.08.2023

полное наименование должности

инициалы, фамилия

Выписка из Единого государственного реестра недвижимости об объекте недвижимости
Описание местоположения земельного участка

Земельный участок			
вид объекта недвижимости			
Лист № 1 раздела 3.2	Всего листов раздела 3.2: 1	Всего разделов: 5	Всего листов выписки: 7
04.08.2023г. № КУВИ-001/2023-177995061			
Кадастровый номер:		35:25:0403035:1061	

Сведения о характерных точках границы земельного участка				
Система координат МСК-35, зона 2				
Номер точки	Координаты, м		Описание закрепления на местности	Средняя квадратичная погрешность определения координат характерных точек границ земельного участка, м
	X	Y		
1	2	3	4	5
1	361278.49	2303499.4	-	0.1
2	361268.83	2303539.52	-	0.1
3	361243.12	2303531.2	-	0.1
4	361216.99	2303512.41	-	0.1
5	361193.05	2303503.32	-	0.1
6	361199.28	2303478.3	-	0.1
7	361239.05	2303488.79	-	0.1
1	361278.49	2303499.4	-	0.1



ДОКУМЕНТ ПОДПИСАН
ЭЛЕКТРОННОЙ ПОДПИСЬЮ

Сертификат: 3094B7974B3CA8E1F07A347CFAD6FA78
Владелец: ФЕДЕРАЛЬНАЯ СЛУЖБА ГОСУДАРСТВЕННОЙ
РЕГИСТРАЦИИ, КАДАСТРА И КАРТОГРАФИИ
Действителен: с 17.05.2022 по 10.08.2023

полное наименование должности

инициалы, фамилия

Выписка из Единого государственного реестра недвижимости об объекте недвижимости

Сведения о частях земельного участка

Земельный участок			
вид объекта недвижимости			
Лист № 1 раздела 4.1	Всего листов раздела 4.1: 1	Всего разделов: 5	Всего листов выписки: 7
04.08.2023г. № КУВИ-001/2023-177995061			
Кадастровый номер:		35:25:0403035:1061	
Учетный номер части	Площадь, м2	Содержание ограничения в использовании или ограничения права на объект недвижимости или обременения объекта недвижимости	
1	2	3	
	Весь	<p>вид ограничения (обременения): ограничения прав на земельный участок, предусмотренные статьей 56 Земельного кодекса Российской Федерации; Срок действия: не установлен; реквизиты документа-основания: приказ об установлении зон санитарной охраны источников питьевого и хозяйственно-бытового водоснабжения от 17.12.2020 № 324 выдан: Департамент природных ресурсов и охраны окружающей среды Вологодской области; Содержание ограничения (обременения): На территории третьего пояса зоны санитарной охраны источников водоснабжения и водопроводов питьевого назначения не допускается размещение складов горюче-смазочных материалов, ядохимикатов и минеральных удобрений, кладбищ, накопителей промстоков, шламохранилищ, силосных траншей, животноводческих птицеводческих предприятий и других объектов, обуславливающих опасность микробного и химического загрязнения подземных вод.; Реестровый номер границы: 35:25-6.1261; Вид объекта реестра границ: Зона с особыми условиями использования территории; Вид зоны по документу: Зона санитарной охраны (ЗСО) III пояс подземного источника водоснабжения, эксплуатируемого МУП ЖКХ "Федотово" (скважина № 3/98), расположенного в п.Заря Вологодского района Вологодской области; Тип зоны: Зона санитарной охраны источников водоснабжения и водопроводов питьевого назначения</p>	



ДОКУМЕНТ ПОДПИСАН
ЭЛЕКТРОННОЙ ПОДПИСЬЮ

Сертификат: 3094B7974B3CA8E1F07A347CFAD6FA78

Владелец: ФЕДЕРАЛЬНАЯ СЛУЖБА ГОСУДАРСТВЕННОЙ
РЕГИСТРАЦИИ, КАДАСТРА И КАРТОГРАФИИ
Действителен: с 17.05.2022 по 10.08.2023

полное наименование должности

инициалы, фамилия