

## Утверждена

(наименование документа об утверждении, включая наименования органов государственной власти или

органов местного самоуправления, принявших решение об утверждении схемы или

подписавших соглашение о перераспределении земельных участков)

от

№






### Схема расположения земельного участка или земельных участков на кадастровом плане территории

Площадь земельного участка 1 538 м <sup>2</sup>		
(указывается проектная площадь образуемого земельного участка, вычисленная с использованием технологических и программных средств, в том числе размещенных на официальном сайте федерального органа исполнительной власти, уполномоченного Правительством Российской Федерации на осуществление государственного кадастрового учета, государственной регистрации прав, ведение Единого государственного реестра недвижимости и предоставление сведений, содержащихся в Едином государственном реестре недвижимости, в информационно-телекоммуникационной сети "Интернет" (далее - официальный сайт), с округлением до 1 квадратного метра. Указанное значение площади земельного участка может быть уточнено при проведении кадастровых работ не более чем на десять процентов)		
Обозначение характерных точек границ	Координаты, м	
	(указываются в случае подготовки схемы расположения земельного участка с использованием технологических и программных средств, в том числе размещенных на официальном сайте. Значения координат, полученные с использованием указанных технологических и программных средств, указываются с округлением до 0,01 метра)	
	X	Y
1	2	3
н1	376 874,95	2 312 571,25
н2	376 886,90	2 312 600,19
н3	376 841,58	2 312 618,95
н4	376 829,63	2 312 589,89
н1	376 874,95	2 312 571,25



Масштаб 1:800

#### Условные обозначения:

-  - Образующая точка сведения о которой позволяют однозначно определить ее местоположение
-  - Вновь образуемая часть границы сведения о которой достаточны для определения ее местоположения
-  - Указание ЗОУИТ
-  - зона ЗН
-  - улично-дорожная сеть, предусмотренную проектом планировки с. Кубенское, утвержденным постановлением администрации Кубенского сельского поселения Вологодского муниципального района от 25 января 2013 года № 6