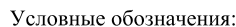













OT _____ № _____

Условный номер земельного участка ЗУ1		
Площадь земельного участка – 2015 м ²		
Обозначение характерных точек границ	Координаты, м (МСК-35)	
	X	Y
1	361341.28	2303134.89
2	361338.77	2303179.22
3	361293.86	2303176.78
н4	361295.20	2303132.72
1	361341.28	2303134.89



-  - обозначение вновь образованной границы, сведения о которой достаточны для определения ее местоположения
-  - обозначение границы, имеющиеся в ЕГРН сведения о которой достаточны для определения ее местоположения
-  - обозначение границы кадастрового квартала, имеющиеся в ЕГРН сведения о которой достаточны для определения ее местоположения
-  - обозначение границы населенного пункта, имеющиеся в ЕГРН сведения о которой достаточны для определения ее местоположения
-  - обозначение красных линий в соответствии с документацией по планировке территории в поселке Заря Майского сельского поселения, утвержденной постановлением Администрации Вологодского муниципального района от 15.07.2016 №1412
-  - обозначение границы зоны с особыми условиями использования территории, имеющиеся в ЕГРН сведения о которой достаточны для определения ее местоположения
-  - обозначение территориальной зоны ЗН "зона населенного пункта"
 - 1 • - обозначение существующей характерной точки границы, сведения о которой позволяют однозначно определить ее положение на местности
 - II 1 • - обозначение вновь образованной характерной точки границы, сведения о которой позволяют однозначно определить ее положение на местности
-  - обозначение образуемого земельного участка
-  - обозначение кадастрового квартала
-  - обозначение земельного участка, сведения о котором внесены в ЕГРН
-  - обозначение подъездов, подходов к образуемому ЗУ