

Утверждена

(наименование документа об утверждении, включая наименования органов государственной власти или


органов местного самоуправления, принявших решение об утверждении схемы или

подписавших соглашение о перераспределении земельных участков)

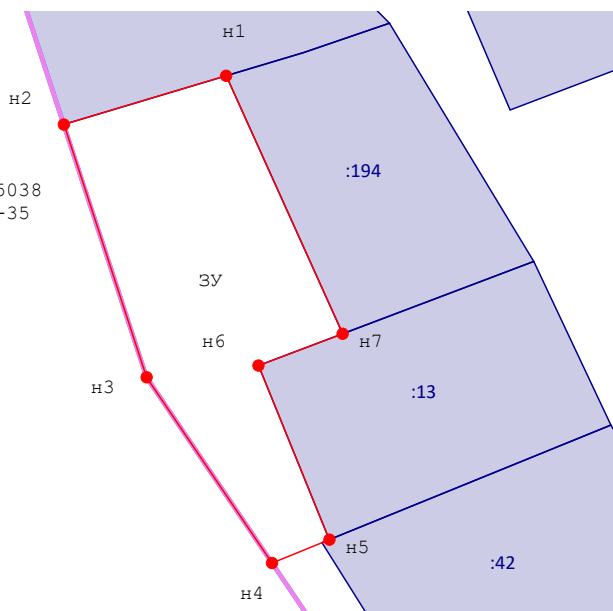
от _____ № _____

Схема расположения земельного участка или земельных участков на кадастровом плане территории

Площадь земельного участка 1 874 м ² (указывается проектная площадь образуемого земельного участка, вычисленная с использованием федеральной государственной географической информационной системы, обеспечивающей функционирование национальной системы пространственных данных, которой является федеральная государственная географическая информационная система "Единая цифровая платформа "Национальная система пространственных данных" (далее - информационная система), или иных технологических и программных средств с округлением до 1 квадратного метра. Указанное значение площади земельного участка может быть уточнено при проведении кадастровых работ не более чем на десять процентов)		
Обозначение характерных точек границ	Координаты, м (указываются в случае подготовки схемы расположения земельного участка с использованием информационной системы или иных технологических и программных средств. Значения координат, полученные с использованием указанных технологических и программных средств, указываются с округлением до 0,01 метра)	
	X	Y
1	2	3
н1	344 906,87	2 325 877,25
н2	344 898,81	2 325 850,41
н3	344 857,04	2 325 864,10
н4	344 826,34	2 325 884,84
н5	344 830,21	2 325 894,33
н6	344 858,98	2 325 882,59
н7	344 864,23	2 325 896,51
н1	344 906,87	2 325 877,25





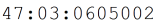




Система координат xx
Кадастровый квартал 35:25:0705038
Местная система координат МСК-35
(35.2)
Территориальная зона ЖЗ



Масштаб 1:1 250

Условные обозначения:

-  - характерная точка границы вновь образуемого земельного участка, сведения о которой отсутствуют в ЕГРН
-  - Вновь образованная часть границы, сведения о которой достаточны для определения ее местоположения
-  - Существующая часть границы, имеющиеся в ЕГРН сведения о которой достаточны для определения ее местоположения
-  - Надписи кадастрового номера земельного участка
-  - Обозначение кадастрового квартала
-  - Граница кадастрового квартала
-  - Граница зоны жилой застройки