

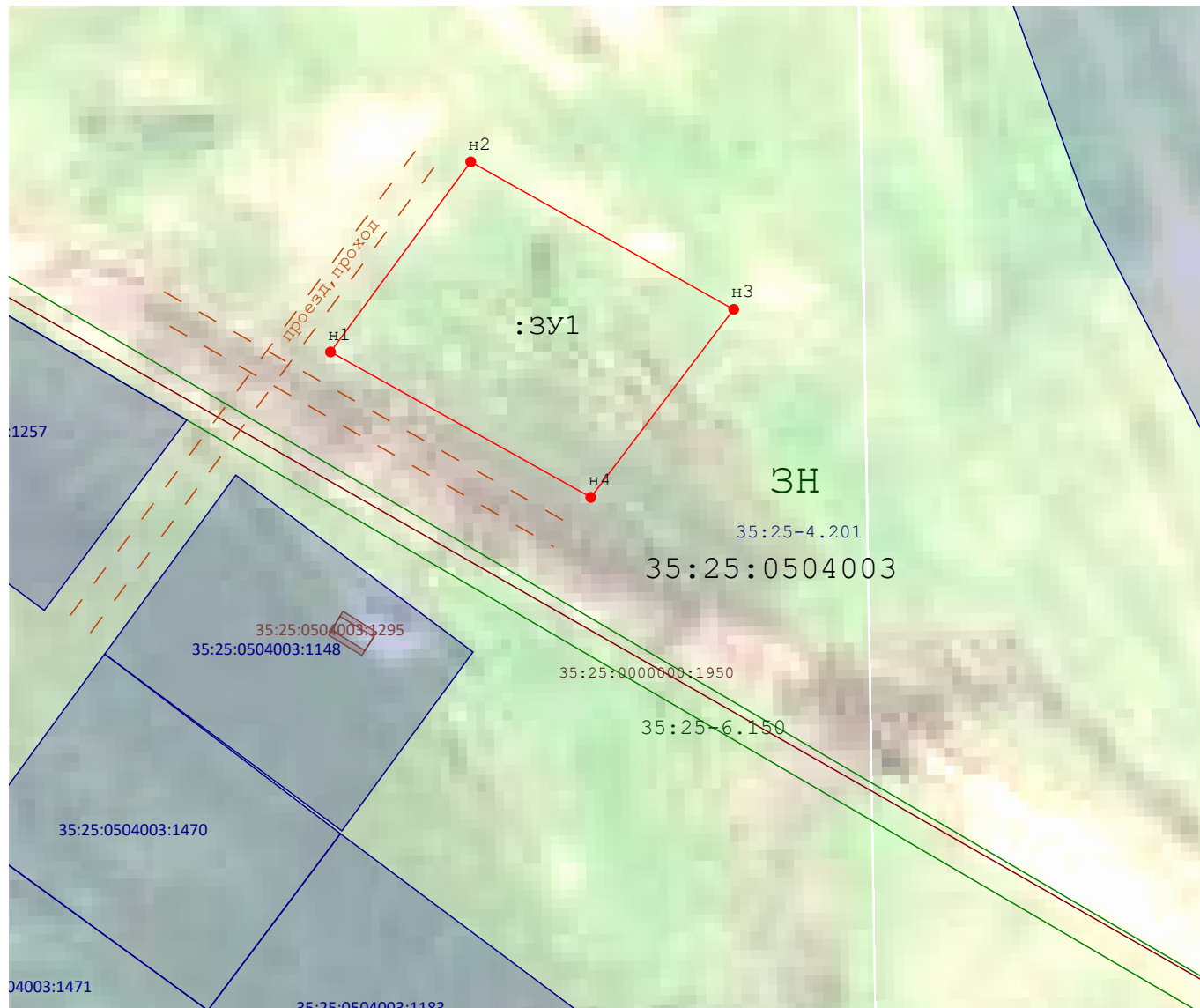
(наименование документа об утверждении, включая наименования органов государственной власти или органов местного самоуправления, принявших решение об утверждении схемы или подписавших соглашение о перераспределении земельных участков)

от _____ № _____






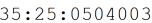




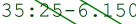
Схема расположения земельного участка или земельных участков на кадастровом плане территории

Система координат: МСК-35 зона 2					
Условный номер земельного участка			:ЗУ1		
(указывается в случае, если предусматривается образование двух и более земельных участков)					
Площадь земельного участка		1 285		м ²	
(указывается проектная площадь образуемого земельного участка, вычисленная с использованием технологических и программных средств, в том числе размещенных на официальном сайте федерального органа исполнительной власти, уполномоченного Правительством Российской Федерации на осуществление государственного кадастрового учета, государственной регистрации прав, ведение Единого государственного реестра недвижимости и предоставление сведений, содержащихся в Едином государственном реестре недвижимости, в информационно-телекоммуникационной сети "Интернет" (далее - официальный сайт), с округлением до 1 квадратного метра. Указанное значение площади земельного участка может быть уточнено при проведении кадастровых работ не более чем на десять процентов)					
Обозначение характерных точек границ	Координаты		Обозначение характерных точек границ	Координаты	
	(указываются в случае подготовки схемы расположения земельного участка с использованием технологических и программных средств, в том числе размещенных на официальном сайте. Значения координат, полученные с использованием указанных технологических и программных средств, указываются с округлением до 0,01 метра)			(указываются в случае подготовки схемы расположения земельного участка с использованием технологических и программных средств, в том числе размещенных на официальном сайте. Значения координат, полученные с использованием указанных технологических и программных средств, указываются с округлением до 0,01 метра)	
	X	Y		X	Y
	н1	376 451,96		2 313 082,08	н4
н2	376 477,71	2 313 101,03	н1	376 451,96	2 313 082,08
н3	376 457,73	2 313 136,56			

Масштаб 1:900



Условные обозначения:

-  - Характерная точка границы вновь образованного земельного участка
-  - Граница участка, сведения о которой содержатся в ЕГРН
-  - Граница вновь образованного участка
-  - Обозначение образуемого участка
-  - Кадастровый номер земельного участка
-  - Учетный номер кадастрового квартала
-  - Реестровый номер населенного пункта
35:25-4.201 Граница села Кубенское Кубенского сельского поселения Вологодского муниципального района Вологодской области (изменение местоположения)
-  - Территориальная зона
-  - Проезд, проход
-  - Граница и кадастровый номер объекта капитального строительства, сведения о котором содержатся в ЕГРН
35:25:0000000:1950 Газопровод межпоселковый с.Остахово-с.Куркино-с.Кубенское-д.Борисово Вологодского района Вологодской области
-  - Граница и реестровый номер ЗОУИТ
35:25-6.150 Охранная зона объекта: "Газопровод межпоселковый с.Остахово-с.Куркино-с.Кубенское-д.Борисово Вологодского района Вологодской области"