

СХЕМА
РАСПОЛОЖЕНИЯ ЗЕМЕЛЬНОГО УЧАСТКА ИЛИ ЗЕМЕЛЬНЫХ УЧАСТКОВ
НА КАДАСТРОВОМ ПЛАНЕ ТЕРРИТОРИИ, ПОДГОТОВКА КОТОРОЙ
ОСУЩЕСТВЛЯЕТСЯ В ФОРМЕ ДОКУМЕНТА НА БУМАЖНОМ НОСИТЕЛЕ

Утверждена

(наименование документа об утверждении, включая

наименование органов государственной власти или

органов местного самоуправления, принявших
решение об утверждении схемы или подписавших
соглашение о перераспределении земельных
участков)

от _____ N _____

Схема
расположения земельного участка или земельных участков на кадастровом плане
территории

Условный номер земельного участка: 35:25:0704010:3У1		
Площадь земельного участка: 1561 кв.м.		
Обозначение характерных точек границ	Координаты, м	
	X	Y
1	340955,00	2335662,75
2	340979,69	2335651,76
3	340954,35	2335601,63
4	340928,15	2335609,65
1	340955,00	2335662,75


МСК-35, зона 2

Масштаб: 1:1619

Условные обозначения:

Объекты капитального строительства (сооружения) согласно сведениям ЕГРН

 В ЕГРН с границами


 В ЕГРН с границами


Объекты капитального строительства (объекты незавершенного строительства) согласно сведениям ЕГРН

 В ЕГРН с границами


 В ЕГРН с границами

Объекты капитального строительства (здания) согласно сведениям ЕГРН

 В ЕГРН с границами

 В ЕГРН с границами

 Границы земельных участков согласно сведениям ЕГРН

 образуемый участок

- Номер образуемой характерной точки