

## Утверждена

(наименование документа об утверждении, включая наименования органов государственной власти или

органов местного самоуправления, принявших решение об утверждении схемы или

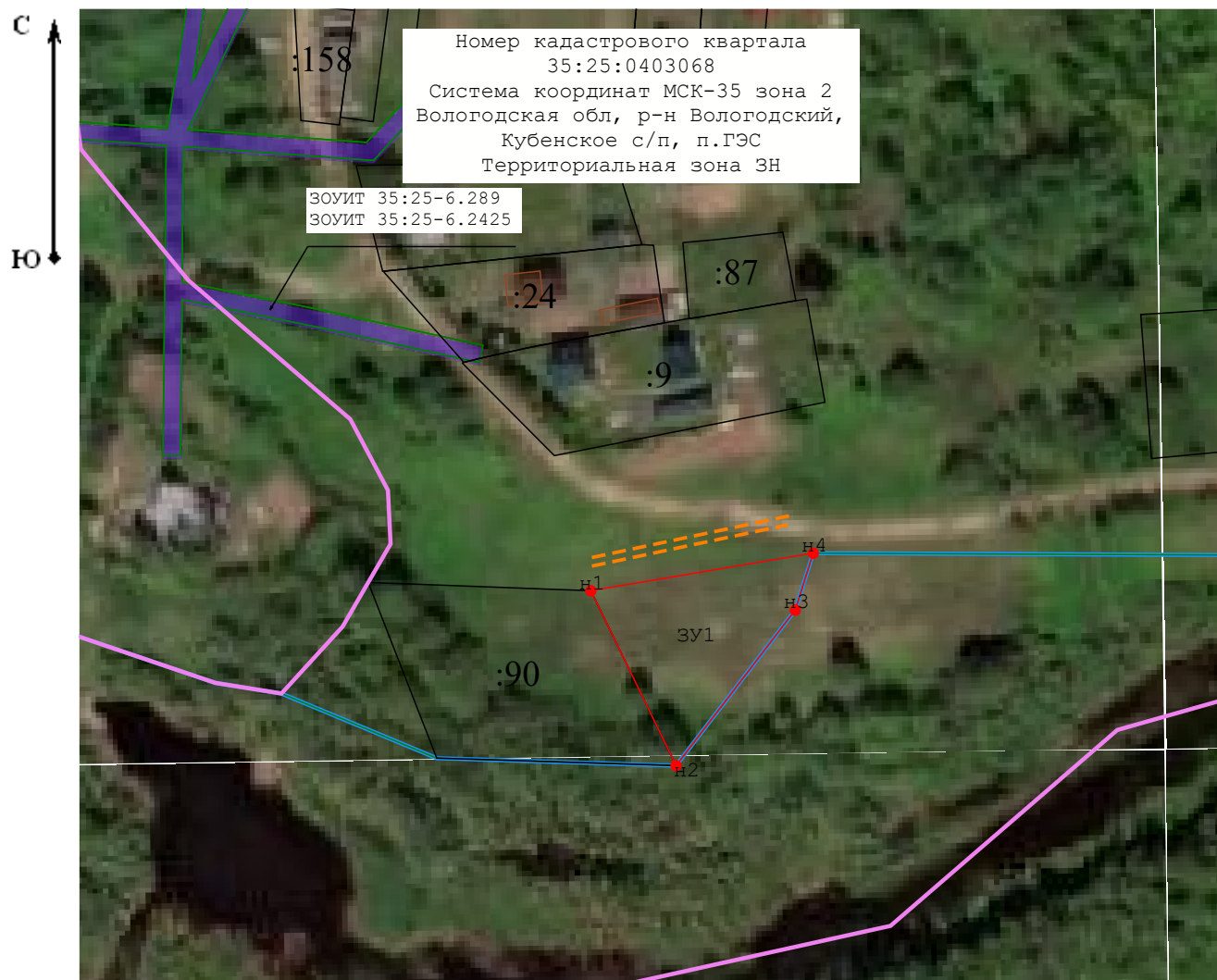
подписавших соглашение о перераспределении земельных участков)

от

№









### Схема расположения земельного участка или земельных участков на кадастровом плане территории

<b>Площадь земельного участка</b> 1 213 м <sup>2</sup> (указывается проектная площадь образуемого земельного участка, вычисленная с использованием федеральной государственной географической информационной системы, обеспечивающей функционирование национальной системы пространственных данных, которой является федеральная государственная географическая информационная система "Единая цифровая платформа "Национальная система пространственных данных" (далее - информационная система), или иных технологических и программных средств с округлением до 1 квадратного метра. Указанное значение площади земельного участка может быть уточнено при проведении кадастровых работ не более чем на десять процентов)		
<b>Обозначение характерных точек границ</b>	<b>Координаты, м</b> (указываются в случае подготовки схемы расположения земельного участка с использованием информационной системы или иных технологических и программных средств. Значения координат, полученные с использованием указанных технологических и программных средств, указываются с округлением до 0,01 метра)	
	<b>X</b>	<b>Y</b>
	<b>1</b>	<b>2</b>
н1	368 062,77	2 304 099,56
н2	368 022,80	2 304 119,17
н3	368 058,36	2 304 146,62
н4	368 071,37	2 304 150,78
н1	368 062,77	2 304 099,56



Масштаб 1:1 600

#### Условные обозначения:

-  - характерная точка границы земельного участка, сведения о которой отсутствуют в ЕГРН, местоположение которой определено при кадастровых работах (новая характерная точка)
-  - вновь образованная часть границы, сведения о которой достаточны для определения ее местоположения
-  - Граница кадастрового квартала
-  - Граница зоны жилой застройки
-  - часть границы, сведения ЕГРН о которой позволяют однозначно определить ее положение на местности
-  - Доступ к образуемому земельному участку
-  - Надписи кадастрового номера земельного участка
-  - Слой спутниковой карты
- 35:25:0403068 - Обозначение кадастрового квартала
- ЗООИТ 35:25-6.289 - Охранная зона объекта электросетевого хозяйства "ВЛ-0,4 кВ Остехово"
- ЗООИТ 35:25-6.2425 - Публичный сервитут для эксплуатации объекта электросетевого хозяйства «ВЛ-0,4 кВ "Остехово"»