

Утверждена
ЗУ1

(наименование документа об утверждении, включая наименования органов государственной власти или

органов местного самоуправления, принявших решение об утверждении схемы или

подписавших соглашение о перераспределении земельных участков)

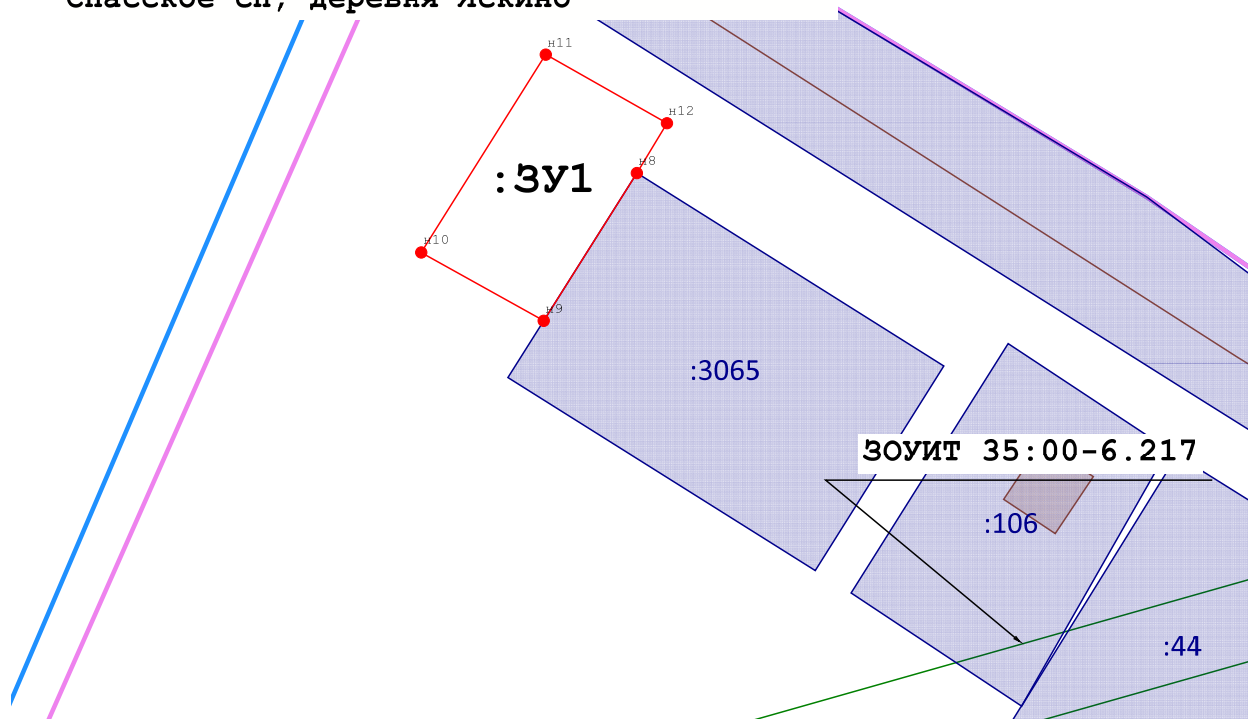
от _____

№ _____

**Схема расположения земельного участка или земельных
участков на кадастровом плане территории**








Площадь земельного участка		894 м²
(указывается проектная площадь образуемого земельного участка, вычисленная с использованием технологических и программных средств, в том числе размещенных на официальном сайте федерального органа исполнительной власти, уполномоченного Правительством Российской Федерации на осуществление государственного кадастрового учета, государственной регистрации прав, ведение Единого государственного реестра недвижимости и предоставление сведений, содержащихся в Едином государственном реестре недвижимости, в информационно-телекоммуникационной сети "Интернет" (далее - официальный сайт), с округлением до 1 квадратного метра. Указанное значение площади земельного участка может быть уточнено при проведении кадастровых работ не более чем на десять процентов)		
Обозначение характерных точек границ	Координаты, м (указываются в случае подготовки схемы расположения земельного участка с использованием технологических и программных средств, в том числе размещенных на официальном сайте. Значения координат, полученные с использованием указанных технологических и программных средств, указываются с округлением до 0,01 метра)	
	X	Y
1	2	3
н8	347 659,01	2 322 959,66
н9	347 634,56	2 322 944,27
н10	347 645,86	2 322 924,03
н11	347 678,63	2 322 944,60
н12	347 667,26	2 322 964,64
н8	347 659,01	2 322 959,66

Номер кадастрового квартала 35:25:0705001
Система координат МСК-35 (зона 2),
Спасское сп, деревня Яскино



Масштаб 1:1 250

Условные обозначения:

-  - характерная точка границы вновь образуемого земельного участка, сведения о которой отсутствуют в ЕГРН
-  - Вновь образованная часть границы, сведения о которой достаточны для определения ее местоположения
-  - часть границы, сведения ЕГРН о которой позволяют однозначно определить ее положение на местности
-  - Граница населенного пункта:
-  - граница кадастрового квартала
-  - надписи кадастровых номеров земельных участков
-  - Охранная зона ВЛ-10кВ ф.Родионцево