

СХЕМА  
РАСПОЛОЖЕНИЯ ЗЕМЕЛЬНОГО УЧАСТКА ИЛИ ЗЕМЕЛЬНЫХ УЧАСТКОВ  
НА КАДАСТРОВОМ ПЛАНЕ ТЕРРИТОРИИ, ПОДГОТОВКА КОТОРОЙ  
ОСУЩЕСТВЛЯЕТСЯ В ФОРМЕ ДОКУМЕНТА НА БУМАЖНОМ НОСИТЕЛЕ

Утверждена

(наименование документа об утверждении, включая

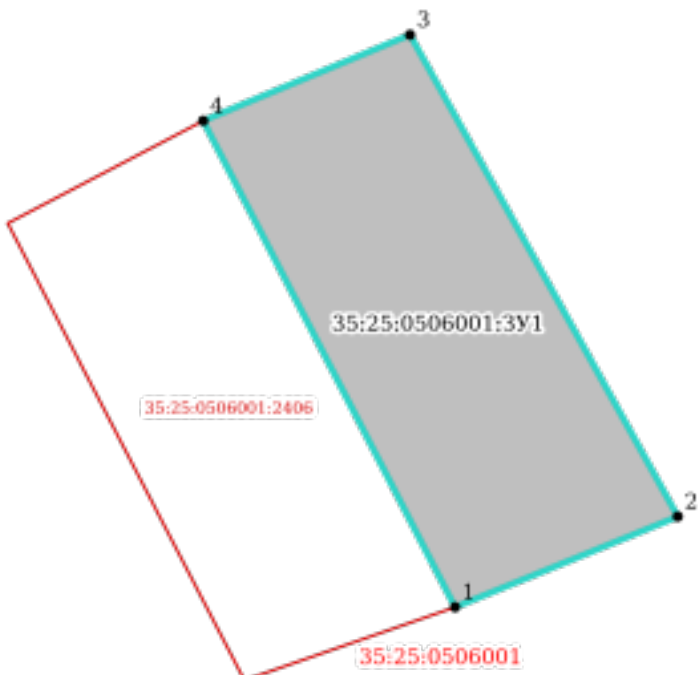
наименование органов государственной власти или

органов местного самоуправления, принявших  
решение об утверждении схемы или подписавших  
соглашение о перераспределении земельных  
участков)

от \_\_\_\_\_ N \_\_\_\_\_

Схема  
расположения земельного участка или земельных участков на кадастровом плане  
территории

Условный номер земельного участка: 35:25:0506001:3У1		
Площадь земельного участка: 1623 кв.м.		
Обозначение характерных точек границ	Координаты, м	
	X	Y
1	376071,39	2315052,56
2	376082,06	2315077,59
3	376135,97	2315046,34
4	376125,85	2315023,10
1	376071,39	2315052,56




МСК-35, зона 2

Масштаб: 1:2091

Условные обозначения:

Объекты капитального строительства (сооружения) согласно сведениям ЕГРН

 В ЕГРН с границами


 В ЕГРН с границами


Объекты капитального строительства (объекты незавершенного строительства) согласно сведениям ЕГРН

 В ЕГРН с границами

 В ЕГРН с границами


Объекты капитального строительства (здания) согласно сведениям ЕГРН

 В ЕГРН с границами

 В ЕГРН с границами

- Номер образуемой характерной точки

 Границы земельных участков согласно сведениям ЕГРН

 образуемый участок