

## Утверждена

(наименование документа об утверждении, включая наименования органов государственной власти или

органов местного самоуправления, принявших решение об утверждении схемы или

подписавших соглашение о перераспределении земельных участков)

от

№


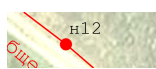



### Схема расположения земельного участка или земельных участков на кадастровом плане территории

<b>Площадь земельного участка</b> 1 221 м <sup>2</sup> (указывается проектная площадь образуемого земельного участка, вычисленная с использованием федеральной государственной географической информационной системы, обеспечивающей функционирование национальной системы пространственных данных, которой является федеральная государственная географическая информационная система "Единая цифровая платформа "Национальная система пространственных данных" (далее - информационная система), или иных технологических и программных средств с округлением до 1 квадратного метра. Указанное значение площади земельного участка может быть уточнено при проведении кадастровых работ не более чем на десять процентов)		
<b>Обозначение характерных точек границ</b>	<b>Координаты, м</b> (указываются в случае подготовки схемы расположения земельного участка с использованием информационной системы или иных технологических и программных средств. Значения координат, полученные с использованием указанных технологических и программных средств, указываются с округлением до 0,01 метра)	
	<b>X</b>	<b>Y</b>
	<b>1</b>	<b>2</b>
н1	377 071,06	2 312 717,99
н2	377 044,27	2 312 747,70
н3	377 017,84	2 312 723,71
н4	377 052,23	2 312 700,96
н1	377 071,06	2 312 717,99



Масштаб 1:650

#### Условные обозначения:

-  - Вновь образуемая часть границы сведения о которой достаточны для определения ее местоположения
-  - Образуемая точка сведения о которой позволяют однозначно определить ее местоположение
-  - Указание ЗОУИТ
-  - зона ЗН
-  - улично-дорожная сеть, предусмотренную проектом планировки с. Кубенское, утвержденным постановлением администрации Кубенского сельского поселения Вологодского муниципального района от 25 января 2013 года № 6