

Утверждена

(наименование документа об утверждении, включая наименования органов государственной власти или

органов местного самоуправления, принявших решение об утверждении схемы или

подписавших соглашение о перераспределении земельных участков)

от _____ № _____


Схема расположения земельного участка или земельных участков на кадастровом плане территории


Площадь земельного участка 1 367 м ² (указывается проектная площадь образуемого земельного участка, вычисленная с использованием федеральной государственной географической информационной системы, обеспечивающей функционирование национальной системы пространственных данных, которой является федеральная государственная географическая информационная система "Единая цифровая платформа "Национальная система пространственных данных" (далее - информационная система), или иных технологических и программных средств с округлением до 1 квадратного метра. Указанное значение площади земельного участка может быть уточнено при проведении кадастровых работ не более чем на десять процентов)		
Обозначение характерных точек границ	Координаты, м (указываются в случае подготовки схемы расположения земельного участка с использованием информационной системы или иных технологических и программных средств. Значения координат, полученные с использованием указанных технологических и программных средств, указываются с округлением до 0,01 метра)	
	X	Y
1	2	3
н1	377 017,84	2 312 723,71
н2	377 039,86	2 312 743,70
н3	377 011,89	2 312 774,53
н4	376 985,28	2 312 750,39
н1	377 017,84	2 312 723,71





Масштаб 1:800

Условные обозначения:

- 

 - Образующая точка сведения о которой позволяют однозначно определить ее местоположение
 - Вновь образуемая часть границы сведения о которой достаточны для определения ее местоположения
- 

 - Указание ЗОУИТ
- 

 - зона ЗН
- 

 - улично-дорожная сеть, предусмотренную проектом планировки с. Кубенское, утвержденным постановлением администрации Кубенского сельского поселения Вологодского муниципального района от 25 января 2013 года № 6