

Утверждена

(наименование документа об утверждении, включая наименования органов государственной власти или

органов местного самоуправления, принявших решение об утверждении схемы или

подписавших соглашение о перераспределении земельных участков)

от

№




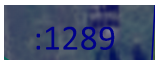


Схема расположения земельного участка или земельных участков на кадастровом плане территории

Площадь земельного участка		1 071 м ²
(указывается проектная площадь образуемого земельного участка, вычисленная с использованием технологических и программных средств, в том числе размещенных на официальном сайте федерального органа исполнительной власти, уполномоченного Правительством Российской Федерации на осуществление государственного кадастрового учета, государственной регистрации прав, ведение Единого государственного реестра недвижимости и предоставление сведений, содержащихся в Едином государственном реестре недвижимости, в информационно-телекоммуникационной сети "Интернет" (далее - официальный сайт), с округлением до 1 квадратного метра. Указанное значение площади земельного участка может быть уточнено при проведении кадастровых работ не более чем на десять процентов)		
Обозначение характерных точек границ	Координаты, м (указываются в случае подготовки схемы расположения земельного участка с использованием технологических и программных средств, в том числе размещенных на официальном сайте. Значения координат, полученные с использованием указанных технологических и программных средств, указываются с округлением до 0,01 метра)	
	X	Y
1	2	3
н1	345 924,78	2 336 122,15
н2	345 949,53	2 336 125,51
н3	345 943,75	2 336 168,00
н4	345 919,01	2 336 164,64
н1	345 924,78	2 336 122,15



Масштаб 1:2 500

Условные обозначения:

-  - Вновь образованная часть границы, сведения о которой доступны для определения её местоположения
-  - Существующая часть границы, имеющиеся в ЕГРН сведения о которой достаточны для определения её местоположения
-  - Граница кадастрового квартала
-  - Обозначение кадастрового номера земельного участка
- 35:25:0703030** - Обозначение кадастрового квартала
-  - Характерная точка границы вновь образуемого земельного участка, сведения о которой отсутствуют в ЕГРН
-  - Слой спутниковой карты