

Утверждена

(наименование документа об утверждении, включая наименования органов государственной власти или

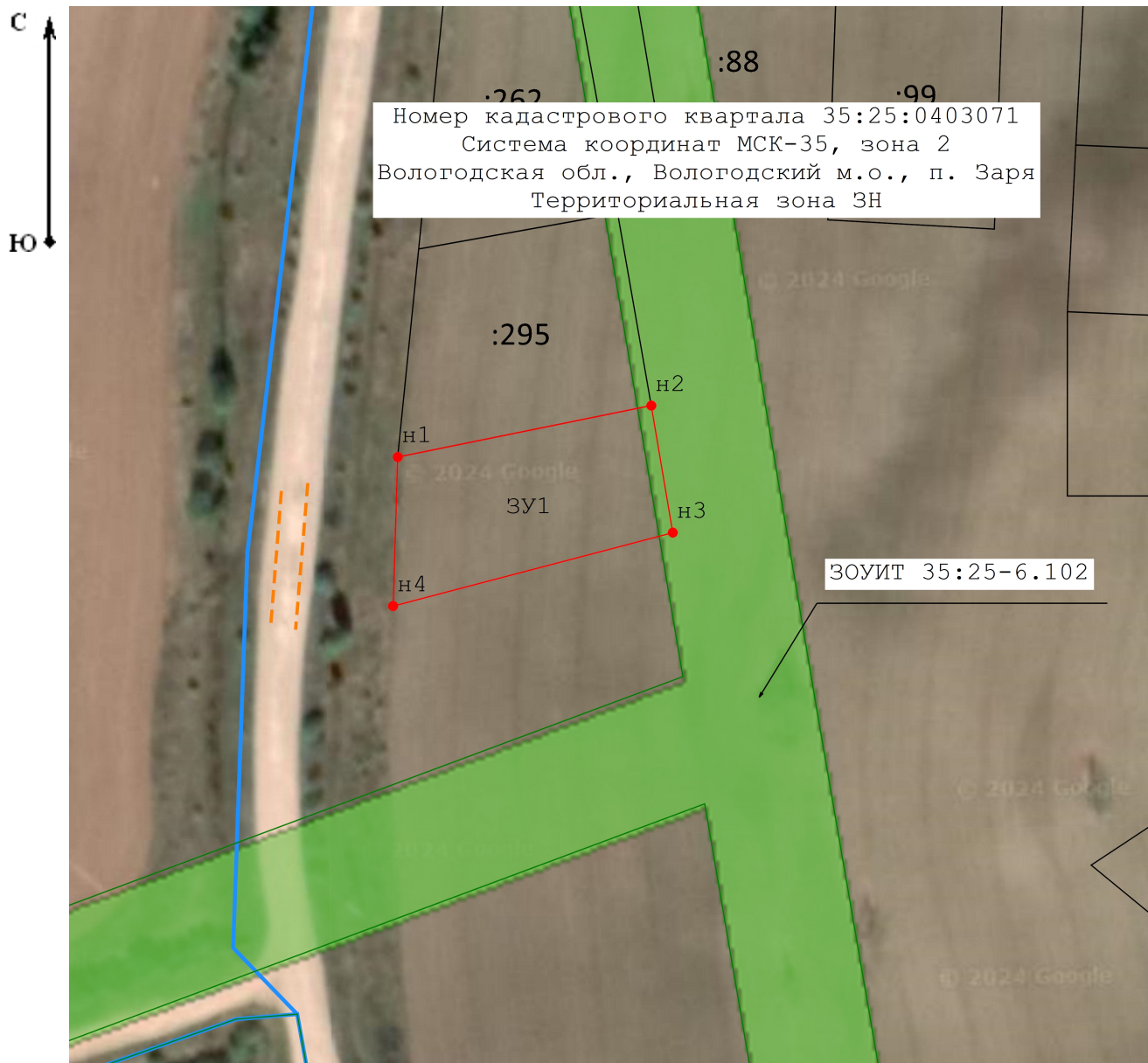
органов местного самоуправления, принявших решение об утверждении схемы или

подписавших соглашение о перераспределении земельных участков)







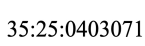
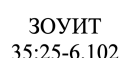
от _____ № _____

Схема расположения земельного участка или земельных участков на кадастровом плане территории

Площадь земельного участка _____ 1 229 м²														
(указывается проектная площадь образуемого земельного участка, вычисленная с использованием технологических и программных средств, в том числе размещенных на официальном сайте федерального органа исполнительной власти, уполномоченного Правительством Российской Федерации на осуществление государственного кадастрового учета, государственной регистрации прав, ведение Единого государственного реестра недвижимости и предоставление сведений, содержащихся в Едином государственном реестре недвижимости, в информационно-телекоммуникационной сети "Интернет" (далее - официальный сайт), с округлением до 1 квадратного метра. Указанное значение площади земельного участка может быть уточнено при проведении кадастровых работ не более чем на десять процентов)														
Обозначение характерных точек границ	Координаты, м (указываются в случае подготовки схемы расположения земельного участка с использованием технологических и программных средств, в том числе размещенных на официальном сайте. Значения координат, полученные с использованием указанных технологических и программных средств, указываются с округлением до 0,01 метра)													
	<table><tr><th>X</th><th>Y</th></tr><tr><th>1</th><th>2</th></tr><tr><td>н1</td><td>360 971,59</td></tr><tr><td>н2</td><td>360 980,91</td></tr><tr><td>н3</td><td>360 957,88</td></tr><tr><td>н4</td><td>360 944,56</td></tr><tr><td>н1</td><td>360 971,59</td></tr></table>	X	Y	1	2	н1	360 971,59	н2	360 980,91	н3	360 957,88	н4	360 944,56	н1
X	Y													
1	2													
н1	360 971,59													
н2	360 980,91													
н3	360 957,88													
н4	360 944,56													
н1	360 971,59													



Условные обозначения:

-  - Характерная точка границы вновь образуемого земельного участка, сведения о которой отсутствуют в ЕГРН
-  - Вновь образованная часть границы, сведения о которой достаточны для определения ее местоположения
-  - Граница зоны жилой застройки
-  - Доступ к образуемому земельному участку
-  - Надписи кадастрового номера земельного участка
-  - Слой спутниковой карты
-  - Обозначение кадастрового квартала
-  - Охранная зона линии электропередач ВЛ-10 кВ "Калинкино"