

Утверждена

(наименование документа об утверждении, включая

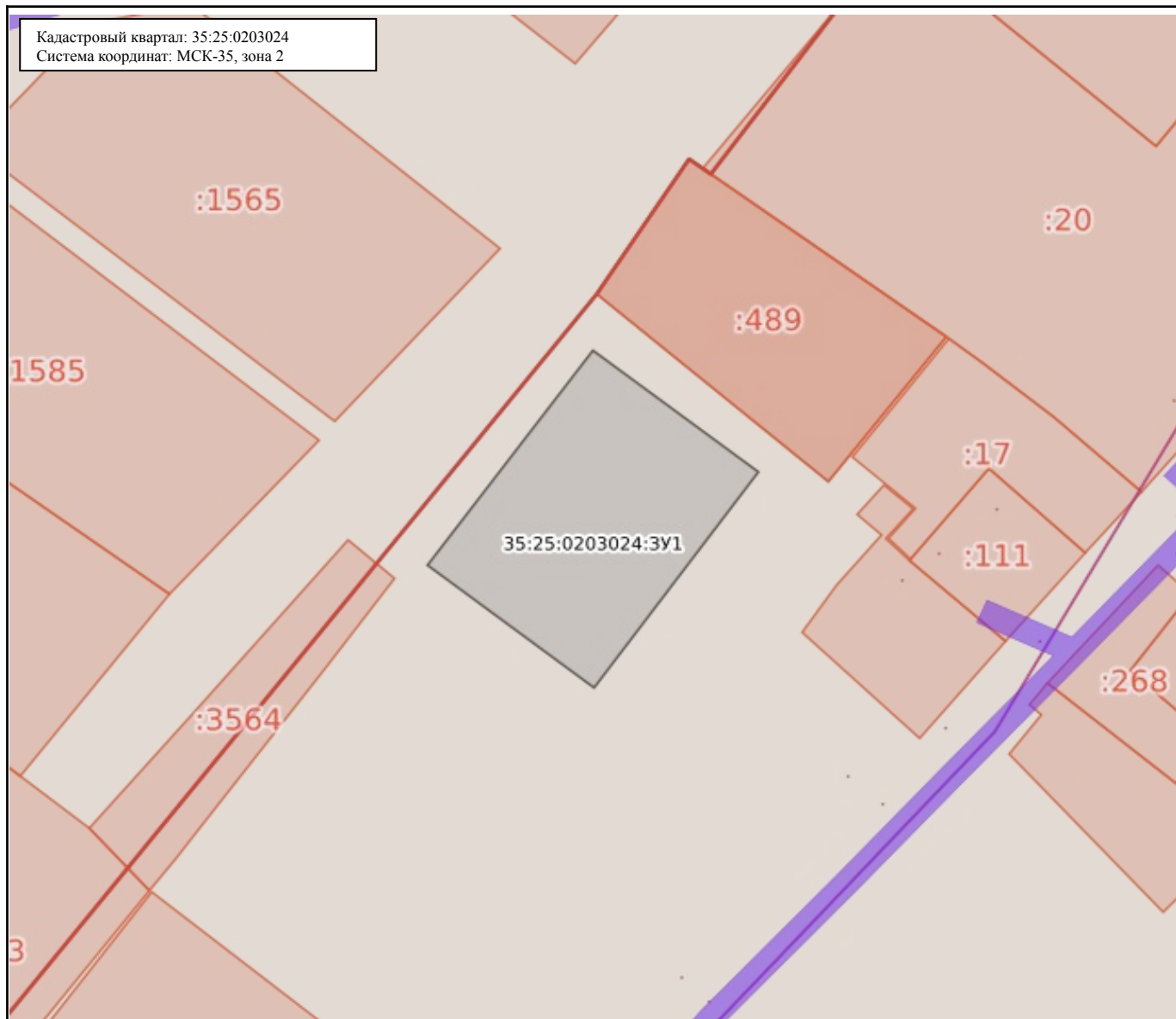
наименования органов государственной власти или

органов местного самоуправления, принявших
решение об утверждении схемы или подписавших
соглашение о перераспределении земельных участков)
от N

Схема
расположения земельного участка или земельных участков на кадастровом плане
территорий

























| Условный номер земельного участка: 35:25:0203024:3У1 | | |
|--|---------------|------------|
| Площадь земельного участка: 1462 кв.м. | | |
| Обозначение характерных точек границ | Координаты, м | |
| | X | Y |
| 1 | 2 | 3 |
| 1 | 385882.30 | 2306364.32 |
| 2 | 385917.92 | 2306390.18 |
| 3 | 385898.39 | 2306416.86 |
| 4 | 385862.59 | 2306391.18 |

Кадастровый квартал: 35:25:0203024
Система координат: МСК-35, зона 2



Масштаб: 1:1000

Условные обозначения:

| | | | | | |
|---|------------------|---|---|-------------------|--|
|  | 0.00 | Государственная граница Российской Федерации |  | 00:00-00.00 | Территория опережающего развития |
|  | 00:00-00.00 | Границы между субъектами Российской Федерации |  | 00:00-00.00 | Зоны территориального развития Российской Федерации |
|  | 00:00-00.00 | Границы муниципальных образований |  | 00:00-00.00 | Игровая зона |
|  | 00:00-00.00 | Границы населённых пунктов |  | 00:00-00.00 | Лесничество |
|  | 00:00:0000000 | Кадастровые кварталы |  | 00.00.0000000.00 | Утвержденный проект межевания территории |
|  | 00:00:0000000:00 | Сооружения |  | 00:00-00.00 | Границы территории, в отношении которой устанавливается публичный сервитут |
|  | 00:00:0000000:00 | Объекты незавершенного строительства |  | 00:00-00.00 | Байкальская природная территория и ее экологические зоны |
|  | 00:00:0000000:00 | Здания |  | 00:00-00.00 | Территория, в отношении которой принято решение о резервировании земель для государственных и муниципальных нужд |
|  | 00:00:0000000:00 | Земельные участки |  | 00:00:0000000:390 | Образуемые ЗУ |
|  | 00:00-00.00 | Зоны с особыми условиями использования территории | | | |
|  | 00:00-00.00 | Территориальная зона | | | |
|  | 00:00-00.00 | Территория объекта культурного наследия | | | |
|  | 00:00-00.00 | Особо охраняемая природная территория | | | |
|  | 00:00-00.00 | Особая экономическая зона | | | |
|  | 00:00-00.00 | Охотничьи угодья | | | |