

## Утверждена

(наименование документа об утверждении, включая наименования органов государственной власти или

органов местного самоуправления, принявших решение об утверждении схемы или

подписавших соглашение о перераспределении земельных участков)

от \_\_\_\_\_ № \_\_\_\_\_

### Схема расположения земельного участка или земельных участков на кадастровом плане территории





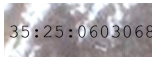
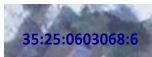

<b>Площадь земельного участка</b> _____ <b>2 308 м<sup>2</sup></b>																											
(указывается проектная площадь образуемого земельного участка, вычисленная с использованием технологических и программных средств, в том числе размещенных на официальном сайте федерального органа исполнительной власти, уполномоченного Правительством Российской Федерации на осуществление государственного кадастрового учета, государственной регистрации прав, ведение Единого государственного реестра недвижимости и предоставление сведений, содержащихся в Едином государственном реестре недвижимости, в информационно-телекоммуникационной сети "Интернет" (далее - официальный сайт), с округлением до 1 квадратного метра. Указанное значение площади земельного участка может быть уточнено при проведении кадастровых работ не более чем на десять процентов)																											
<b>Обозначение характерных точек границ</b>	<b>Координаты, МСК-35 зона 2, м</b> (указываются в случае подготовки схемы расположения земельного участка с использованием технологических и программных средств, в том числе размещенных на официальном сайте. Значения координат, полученные с использованием указанных технологических и программных средств, указываются с округлением до 0,01 метра)																										
	<table border="1"><thead><tr><th></th><th><b>X</b></th><th><b>Y</b></th></tr><tr><th><b>1</b></th><th><b>2</b></th><th><b>3</b></th></tr></thead><tbody><tr><td>н1</td><td>346 653,07</td><td>2 312 541,49</td></tr><tr><td>н2</td><td>346 653,07</td><td>2 312 574,42</td></tr><tr><td>н3</td><td>346 594,26</td><td>2 312 567,59</td></tr><tr><td>н4</td><td>346 581,23</td><td>2 312 525,20</td></tr><tr><td>н5</td><td>346 599,44</td><td>2 312 532,21</td></tr><tr><td>н6</td><td>346 631,62</td><td>2 312 536,77</td></tr><tr><td>н1</td><td>346 653,07</td><td>2 312 541,49</td></tr></tbody></table>		<b>X</b>	<b>Y</b>	<b>1</b>	<b>2</b>	<b>3</b>	н1	346 653,07	2 312 541,49	н2	346 653,07	2 312 574,42	н3	346 594,26	2 312 567,59	н4	346 581,23	2 312 525,20	н5	346 599,44	2 312 532,21	н6	346 631,62	2 312 536,77	н1	346 653,07
	<b>X</b>	<b>Y</b>																									
<b>1</b>	<b>2</b>	<b>3</b>																									
н1	346 653,07	2 312 541,49																									
н2	346 653,07	2 312 574,42																									
н3	346 594,26	2 312 567,59																									
н4	346 581,23	2 312 525,20																									
н5	346 599,44	2 312 532,21																									
н6	346 631,62	2 312 536,77																									
н1	346 653,07	2 312 541,49																									

С  
Ю



МСК-35 зона 2  
Масштаб 1:1 000

**Условные обозначения:**

-  - Характерная точка границы земельного участка, сведения о которой отсутствуют в ЕГРН, местоположение которой определено при кадастровых работах (новая характерная точка)
-  - Вновь образованная часть границы, сведения о которой достаточны для определения ее местоположения
-  - Граница кадастрового квартала
-  - Существующая часть границы, имеющиеся в ГКН сведения о которой достаточны для определения ее местоположения
-  - Номер кадастрового квартала
-  - Надписи кадастрового номера земельного участка
-  - Земли общего пользования (подъезд к участку)