

СХЕМА
РАСПОЛОЖЕНИЯ ЗЕМЕЛЬНОГО УЧАСТКА ИЛИ ЗЕМЕЛЬНЫХ УЧАСТКОВ
НА КАДАСТРОВОМ ПЛАНЕ ТЕРРИТОРИИ, ПОДГОТОВКА КОТОРОЙ
ОСУЩЕСТВЛЯЕТСЯ В ФОРМЕ ДОКУМЕНТА НА БУМАЖНОМ НОСИТЕЛЕ

Утверждена

(наименование документа об утверждении, включая

наименование органов государственной власти или

органов местного самоуправления, принявших
решение об утверждении схемы или подписавших
соглашение о перераспределении земельных
участков)

от _____ N _____

Схема
расположения земельного участка или земельных участков на кадастровом плане
территории

Условный номер земельного участка: 35:25:0603068:3У1		
Площадь земельного участка: 1117 кв.м.		
Обозначение характерных точек границ	Координаты, м	
	X	Y
1	346492,06	2312590,01
2	346463,44	2312553,96
3	346447,72	2312577,59
4	346479,20	2312608,76
1	346492,06	2312590,01


МСК-35, зона 2

Масштаб: 1:1411

Условные обозначения:

Объекты капитального строительства (здания) согласно сведениям ЕГРН

 В ЕГРН с границами


 В ЕГРН с границами


Объекты капитального строительства (объекты незавершенного строительства) согласно сведениям ЕГРН


 В ЕГРН с границами

 В ЕГРН с границами

Объекты капитального строительства (сооружения) согласно сведениям ЕГРН

 В ЕГРН с границами

 В ЕГРН с границами

 Образуемый участок

 Границы земельных участков согласно сведениям ЕГРН

- Номер образуемой характерной точки