

Утверждена

(наименование документа об утверждении, включая наименования органов государственной власти или

органов местного самоуправления, принявших решение об утверждении схемы или

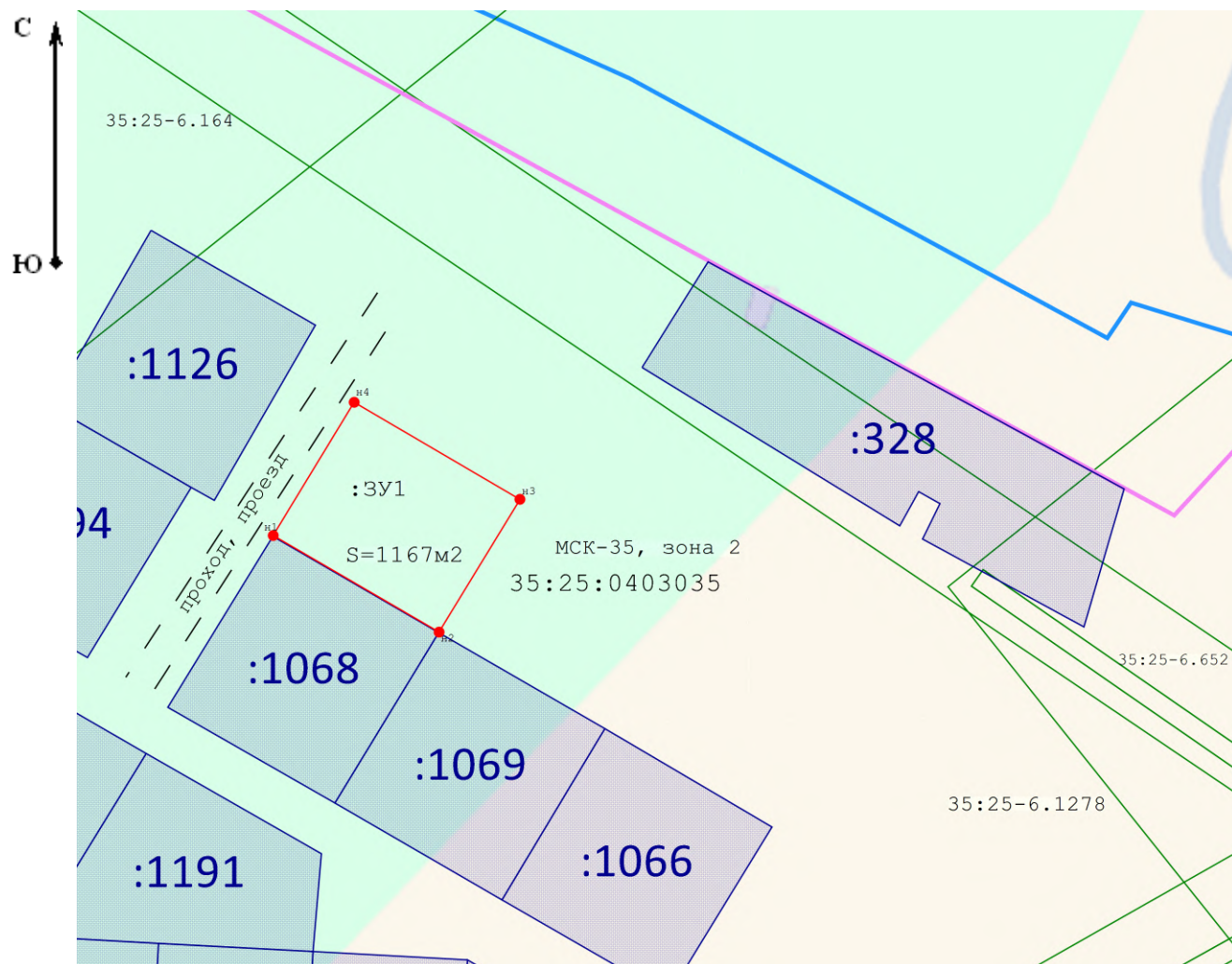
подписавших соглашение о перераспределении земельных участков)

от

№

Схема расположения земельного участка или земельных участков на кадастровом плане территории

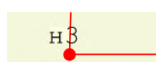
Площадь земельного участка 1 167 м ² (указывается проектная площадь образуемого земельного участка, вычисленная с использованием федеральной государственной географической информационной системы, обеспечивающей функционирование национальной системы пространственных данных, которой является федеральная государственная географическая информационная система "Единая цифровая платформа "Национальная система пространственных данных" (далее - информационная система), или иных технологических и программных средств с округлением до 1 квадратного метра. Указанное значение площади земельного участка может быть уточнено при проведении кадастровых работ не более чем на десять процентов)		
Обозначение характерных точек границ	Координаты, м (указываются в случае подготовки схемы расположения земельного участка с использованием информационной системы или иных технологических и программных средств. Значения координат, полученные с использованием указанных технологических и программных средств, указываются с округлением до 0,01 метра)	
	X	Y
	1	2
н1	361 804,81	2 303 131,33
н2	361 785,72	2 303 164,10
н3	361 811,95	2 303 180,07
н4	361 831,13	2 303 147,33
н1	361 804,81	2 303 131,33

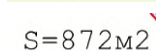



Масштаб 1:1 400


Условные обозначения:

:3У1. - обозначение образуемого земельного участка


 - обозначение поворотной точки образуемого земельного участка


 S=872м2 - площадь образуемого земельного участка


 - граница образуемого земельного участка


 - обозначение территории общего пользования, проход, проезд

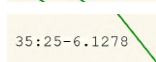
 - обозначение кадастрового квартала


 - обозначение кадастрового номера земельного участка

 - обозначение границы кадастрового квартала

 - обозначение границы населенного пункта

 - зона с особыми условиями использования территории 35:25-6.652

 - зона с особыми условиями использования территории 35:25-6.1278

 - зона с особыми условиями использования территории 35:25-6.164