

**Утверждена**

Администрацией Волгодского муниципального округа

Вологодской области

(наименование документа об утверждении, включая наименования органов государственной власти или

органов местного самоуправления, принявших решение об утверждении схемы или

подписавших соглашение о перераспределении земельных участков)

от

№












**Схема расположения земельного участка или земельных  
участков на кадастровом плане территории**

<b>Условный номер земельного участка</b> _____  (указывается в случае, если предусматривается образование двух и более земельных участков)		
<b>Площадь земельного участка</b> 1 041 м <sup>2</sup> (указывается проектная площадь образуемого земельного участка, вычисленная с использованием технологических и программных средств, в _____том числе размещенных на официальном сайте федерального органа исполнительной власти, уполномоченного Правительством Российской Федерации на осуществление государственного кадастрового учета, государственной регистрации прав, ведение Единого государственного реестра недвижимости и предоставление сведений, содержащихся в Едином государственном реестре недвижимости, в информационнотелекоммуникационной сети "Интернет" (далее - официальный сайт), с округлением до 1 квадратного метра. Указанное значение площади земельного участка может быть уточнено при проведении кадастровых работ не более чем на десять процентов)		
<b>Обозначение характерных точек границ</b>	<b>Координаты, МСК-35, зона 2, м</b> (указываются в случае подготовки схемы расположения земельного участка с использованием технологических и программных средств, в том числе размещенных на официальном сайте. Значения координат, полученные с использованием указанных технологических и программных средств, указываются с округлением до 0,01 метра)	
	<b>X</b>	<b>Y</b>
<b>1</b>	<b>2</b>	<b>3</b>
н2	399 159,14	2 293 765,46
н3	399 180,10	2 293 808,12
н4	399 160,71	2 293 817,86
н1	399 139,37	2 293 775,39
н2	399 159,14	2 293 765,46



Масштаб 1:2 500

### Условные обозначения:

-  - Граница населенного пункта
-  - Граница кадастрового квартала
-  - Земли общего пользования, подъезды/подходы к образуемому земельному участку
-  - Границы земельного участка, сведения о которых содержатся в ЕГРН
-  - Вновь образованная часть границы, сведения о которой достаточны для определения её местоположения, сведения о которой отсутствуют в ЕГРН, местоположение которой определено при выполнении кадастровых работ
-   - Образуемая точка, сведения о которой позволяют однозначно определить её местоположение, местоположение которой определено при кадастровых работах (новая характерная точка)
-  - Номер кадастрового округа
-  - Номер кадастрового квартала
-  - Кадастровый номер земельного участка, учтенного в ЕГРН
-  - Условное обозначение образуемого земельного участка, согласно Приказа Федеральной службы государственной регистрации, кадастра и картографии от 19.04.2022 номер П/0148 "Об утверждении требований к подготовке схемы расположения земельного участка или земельных участков на кадастровом плане территории и формату схемы расположения земельного участка или земельных участков на кадастровом плане территории при подготовке схемы расположения земельного участка или земельных участков на кадастровом плане территории в форме электронного документа, формы схемы расположения земельного участка или земельных участков на кадастровом плане территории, подготовка которой осуществляется в форме документа на бумажном носителе"