

Утверждена

(наименование документа об утверждении, включая наименования органов государственной власти или

органов местного самоуправления, принявших решение об утверждении схемы или

подписавших соглашение о перераспределении земельных участков)

от









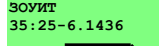


№

Схема расположения земельного участка или земельных участков на кадастровом плане территории

Площадь земельного участка		1 156 м²
(указывается проектная площадь образуемого земельного участка, вычисленная с использованием технологических и программных средств, в том числе размещенных на официальном сайте федерального органа исполнительной власти, уполномоченного Правительством Российской Федерации на осуществление государственного кадастрового учета, государственной регистрации прав, ведение Единого государственного реестра недвижимости и предоставление сведений, содержащихся в Едином государственном реестре недвижимости, в информационно-телекоммуникационной сети "Интернет" (далее - официальный сайт), с округлением до 1 квадратного метра. Указанное значение площади земельного участка может быть уточнено при проведении кадастровых работ не более чем на десять процентов)		
Обозначение характерных точек границ	Координаты, м	
	(указываются в случае подготовки схемы расположения земельного участка с использованием технологических и программных средств, в том числе размещенных на официальном сайте. Значения координат, полученные с использованием указанных технологических и программных средств, указываются с округлением до 0,01 метра)	
	X	Y
1	2	3
н1	340 739,64	3 168 445,59
н2	340 748,71	3 168 486,07
н3	340 775,91	3 168 479,98
н4	340 766,84	3 168 439,49
н1	340 739,64	3 168 445,59



Условные обозначения:

-  - Существующая часть границы, имеющиеся в ЕГРН сведения о которой достаточны для определения её местоположения
-  - Вновь образованная часть границы, сведения о которой достаточны для определения её местоположения
-  - Граница кадастрового квартала
-  - Надписи кадастрового номера земельного участка
-  - граница населенного пункта
-  - Обозначение здание
-  - - Обозначение вновь образуемого участка
-  - Вновь образованная точка, сведения о которой достаточно для определения её местоположения
-  - Охранная зона инженерных коммуникаций
-  - Обозначение кадастрового квартала
-  - Обозначение системы координат