

Утверждена

(наименование документа об утверждении, включая наименования органов государственной власти или

органов местного самоуправления, принявших решение об утверждении схемы или

подписавших соглашение о перераспределении земельных участков)

от _____ № _____









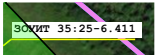
Схема расположения земельного участка или земельных участков на кадастровом плане территории

Площадь земельного участка _____ 537 м² (указывается проектная площадь образуемого земельного участка, вычисленная с использованием федеральной государственной географической информационной системы, обеспечивающей функционирование национальной системы пространственных данных, которой является федеральная государственная географическая информационная система "Единая цифровая платформа "Национальная система пространственных данных" (далее - информационная система), или иных технологических и программных средств с округлением до 1 квадратного метра. Указанное значение площади земельного участка может быть уточнено при проведении кадастровых работ не более чем на десять процентов)		
Обозначение характерных точек границ	Координаты, м (указываются в случае подготовки схемы расположения земельного участка с использованием информационной системы или иных технологических и программных средств. Значения координат, полученные с использованием указанных технологических и программных средств, указываются с округлением до 0,01 метра)	
	X	Y
	1	2
н5941	385 222,80	2 307 434,82
н5942	385 248,92	2 307 444,48
н5943	385 242,14	2 307 462,82
н5944	385 216,20	2 307 452,68
н5941	385 222,80	2 307 434,82



Масштаб 1:2 200

Условные обозначения:

-  - характерная точка границы земельного участка, сведения о которой отсутствуют в ЕГРН, местоположение которой определено при кадастровых работах (новая характерная точка)
-  - Существующая часть границы, имеющиеся в ЕГРН сведения о которой достаточны для определения ее местоположения
-  - Вновь образованная часть границы, сведения о которой достаточны для определения ее местоположения
-  - Граница кадастрового квартала
-  - Граница зоны жилой застройки
-  - Надписи кадастрового номера земельного участка
-  - Слой спутниковой карты
-  - ЗООИТ 35:25-6.15 Охранная зона электросетевого хозяйства: ВЛ-110 кВ "Кубенское-Новленское" в Вологодском районе Вологодской области
-  - ЗООИТ 35:25-6.411 Охранная зона объекта электросетевого хозяйства "ВЛ-0,4 кВ ф.Передовой от п/ст Кубенское"