

**Утверждена  
Решением**

(наименование документа об утверждении, включая наименования органов государственной власти или

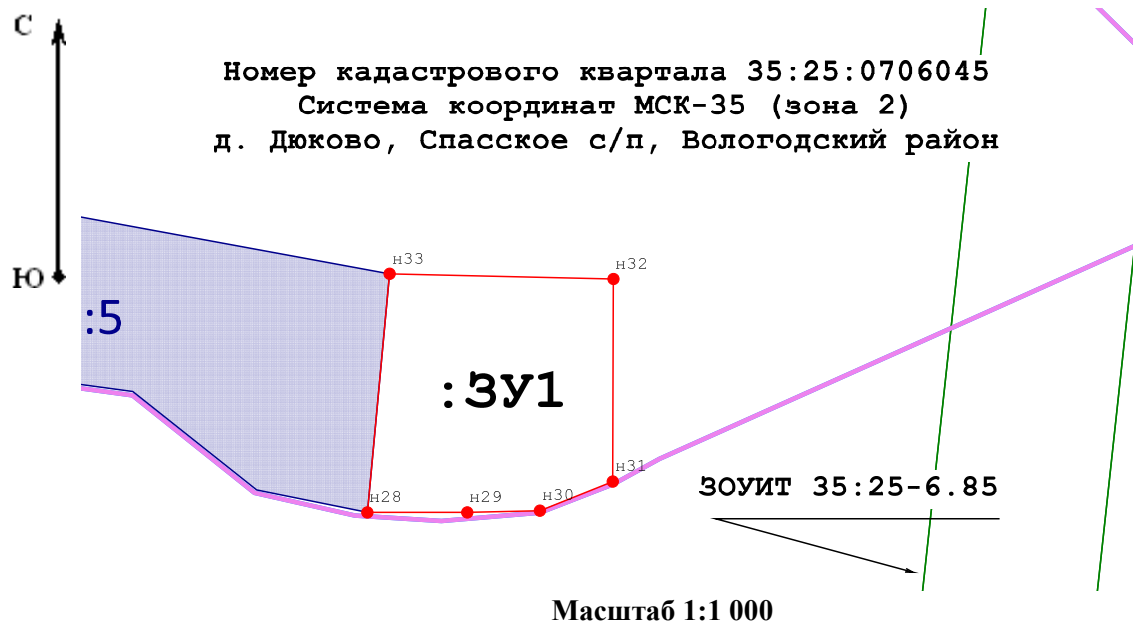
органов местного самоуправления, принявших решение об утверждении схемы или

подписавших соглашение о перераспределении земельных участков)







от \_\_\_\_\_ № \_\_\_\_\_

**Схема расположения земельного участка или земельных  
участков на кадастровом плане территории**

<b>Площадь земельного участка</b> _____ <b>949 м<sup>2</sup></b>																		
(указывается проектная площадь образуемого земельного участка, вычисленная с использованием технологических и программных средств, в том числе размещенных на официальном сайте федерального органа исполнительной власти, уполномоченного Правительством Российской Федерации на осуществление государственного кадастрового учета, государственной регистрации прав, ведение Единого государственного реестра недвижимости и предоставление сведений, содержащихся в Едином государственном реестре недвижимости, в информационно-телекоммуникационной сети "Интернет" (далее - официальный сайт), с округлением до 1 квадратного метра. Указанное значение площади земельного участка может быть уточнено при проведении кадастровых работ не более чем на десять процентов)																		
<b>Обозначение характерных точек границ</b>	<b>Координаты, м</b> (указываются в случае подготовки схемы расположения земельного участка с использованием технологических и программных средств, в том числе размещенных на официальном сайте. Значения координат, полученные с использованием указанных технологических и программных средств, указываются с округлением до 0,01 метра)																	
	<table><tr><th><b>X</b></th><th><b>Y</b></th></tr><tr><th><b>1</b></th><th><b>3</b></th></tr><tr><td>н28</td><td>334 675,47</td></tr><tr><td>н29</td><td>334 675,47</td></tr><tr><td>н30</td><td>334 675,71</td></tr><tr><td>н31</td><td>334 679,56</td></tr><tr><td>н32</td><td>334 706,40</td></tr><tr><td>н33</td><td>334 707,08</td></tr><tr><td>н28</td><td>334 675,47</td></tr></table>	<b>X</b>	<b>Y</b>	<b>1</b>	<b>3</b>	н28	334 675,47	н29	334 675,47	н30	334 675,71	н31	334 679,56	н32	334 706,40	н33	334 707,08	н28
<b>X</b>	<b>Y</b>																	
<b>1</b>	<b>3</b>																	
н28	334 675,47																	
н29	334 675,47																	
н30	334 675,71																	
н31	334 679,56																	
н32	334 706,40																	
н33	334 707,08																	
н28	334 675,47																	



#### Условные обозначения:

-  - характерная точка границы вновь образуемого земельного участка, сведения о которой отсутствуют в ЕГРН
-  - Вновь образованная часть границы, сведения о которой достаточны для определения ее местоположения
-  - часть границы, сведения ЕГРН о которой позволяют однозначно определить ее положение на местности
-  - граница кадастрового квартала
-  - надписи кадастровых номеров земельных участков
-  - Охранная зона линии электропередач ВЛ-10 кВ Беловский