

Утверждена

(наименование документа об утверждении, включая наименования органов государственной власти или

органов местного самоуправления, принявших решение об утверждении схемы или

подписавших соглашение о перераспределении земельных участков)

от

№





Схема расположения земельного участка или земельных участков на кадастровом плане территории

Площадь земельного участка		1 443 м ²
(указывается проектная площадь образуемого земельного участка, вычисленная с использованием технологических и программных средств, в том числе размещенных на официальном сайте федерального органа исполнительной власти, уполномоченного Правительством Российской Федерации на осуществление государственного кадастрового учета, государственной регистрации прав, ведение Единого государственного реестра недвижимости и предоставление сведений, содержащихся в Едином государственном реестре недвижимости, в информационно-телекоммуникационной сети "Интернет" (далее - официальный сайт), с округлением до 1 квадратного метра. Указанное значение площади земельного участка может быть уточнено при проведении кадастровых работ не более чем на десять процентов)		
Обозначение характерных точек границ	Координаты, м	
	(указываются в случае подготовки схемы расположения земельного участка с использованием технологических и программных средств, в том числе размещенных на официальном сайте. Значения координат, полученные с использованием указанных технологических и программных средств, указываются с округлением до 0,01 метра)	
	X	Y
1	2	3
н1	377 168,56	2 312 786,97
н2	377 147,92	2 312 768,49
н3	377 183,09	2 312 729,61
н4	377 203,42	2 312 748,03
н1	377 168,56	2 312 786,97



Масштаб 1:750

Условные обозначения:

-  - Образующая точка сведения о которой позволяют однозначно определить ее местоположение
-  - Вновь образуемая часть границы сведения о которой достаточны для определения ее местоположения
-  - зона ЗН
-  - граница кадастрового квартала