

Утверждена

(наименование документа об утверждении, включая наименования органов государственной власти или

органов местного самоуправления, принявших решение об утверждении схемы или

подписавших соглашение о перераспределении земельных участков)

от

№






Схема расположения земельного участка или земельных участков на кадастровом плане территории

Площадь земельного участка		1 247 м ²
(указывается проектная площадь образуемого земельного участка, вычисленная с использованием технологических и программных средств, в том числе размещенных на официальном сайте федерального органа исполнительной власти, уполномоченного Правительством Российской Федерации на осуществление государственного кадастрового учета, государственной регистрации прав, ведение Единого государственного реестра недвижимости и предоставление сведений, содержащихся в Едином государственном реестре недвижимости, в информационно-телекоммуникационной сети "Интернет" (далее - официальный сайт), с округлением до 1 квадратного метра. Указанное значение площади земельного участка может быть уточнено при проведении кадастровых работ не более чем на десять процентов)		
Обозначение характерных точек границ	Координаты, м (указываются в случае подготовки схемы расположения земельного участка с использованием технологических и программных средств, в том числе размещенных на официальном сайте. Значения координат, полученные с использованием указанных технологических и программных средств, указываются с округлением до 0,01 метра)	
	X	Y
1	2	3
н1	376 852,26	2 312 479,20
н2	376 867,93	2 312 517,28
н3	376 895,81	2 312 506,00
н4	376 880,32	2 312 467,64
н1	376 852,26	2 312 479,20



Масштаб 1:1 000

Условные обозначения:

- 
- Образующая точка сведения о которой позволяют однозначно определить ее местоположение
- 
- Вновь образуемая часть границы сведения о которой достаточны для определения ее местоположения
- 
- Указание ЗОУИТ
- 
- зона ЗН
- 
- улично-дорожная сеть, предусмотренную проектом планировки с. Кубенское, утвержденным постановлением администрации Кубенского сельского поселения Вологодского муниципального района от 25 января 2013 года № 6