

Утверждена

Администрацией Вологодского муниципального округа Вологодской

(наименование документа об утверждении, включая наименования органов государственной власти или

области

органов местного самоуправления, принявших решение об утверждении схемы или

подписавших соглашение о перераспределении земельных участков)

от _____







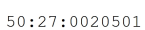




№ _____

**Схема расположения земельного участка или земельных
участков на кадастровом плане территории**

Условный номер земельного участка _____ (указывается в случае, если предусматривается образование двух и более земельных участков)		
Площадь земельного участка _____ 585 м² (указывается проектная площадь образуемого земельного участка, вычисленная с использованием технологических и программных средств, в том числе размещенных на официальном сайте федерального органа исполнительной власти, уполномоченного Правительством Российской Федерации на осуществление государственного кадастрового учета, государственной регистрации прав, ведение Единого государственного реестра недвижимости и предоставление сведений, содержащихся в Едином государственном реестре недвижимости, в информационно-телекоммуникационной сети "Интернет" (далее - официальный сайт), с округлением до 1 квадратного метра. Указанное значение площади земельного участка может быть уточнено при проведении кадастровых работ не более чем на десять процентов)		
Обозначение характерных точек границ	Координаты, МСК-35 зона 2, м (указываются в случае подготовки схемы расположения земельного участка с использованием технологических и программных средств, в том числе размещенных на официальном сайте. Значения координат, полученные с использованием указанных технологических и программных средств, указываются с округлением до 0,01 метра)	
	X	Y
	1	2
	н1	3
	н1	2 335 514,70
	н2	2 335 520,41
	н3	2 335 487,67
н4	2 335 484,12	
н1	334 954,91	2 335 514,70



Условные обозначения:

-  - граница территориальной зоны
-  - земли общего пользования, проход, проезд
-  - вновь образованная часть границы, сведения о которой достаточны для определения ее местоположения
-  - граница кадастрового квартала
-  - границы земельного участка, сведения о которых содержатся в ЕГРН
-  - номер земельного участка, согласно сведениям из ЕГРН
-  - обозначение кадастрового квартала
-  - объекты капитального строительства, согласно сведениям из ЕГРН
-  - образуемый земельный участок
-  - характерная точка контура земельного участка
-  - территориальная зона