

**Утверждена
Решением**

(наименование документа об утверждении, включая наименования органов государственной власти или

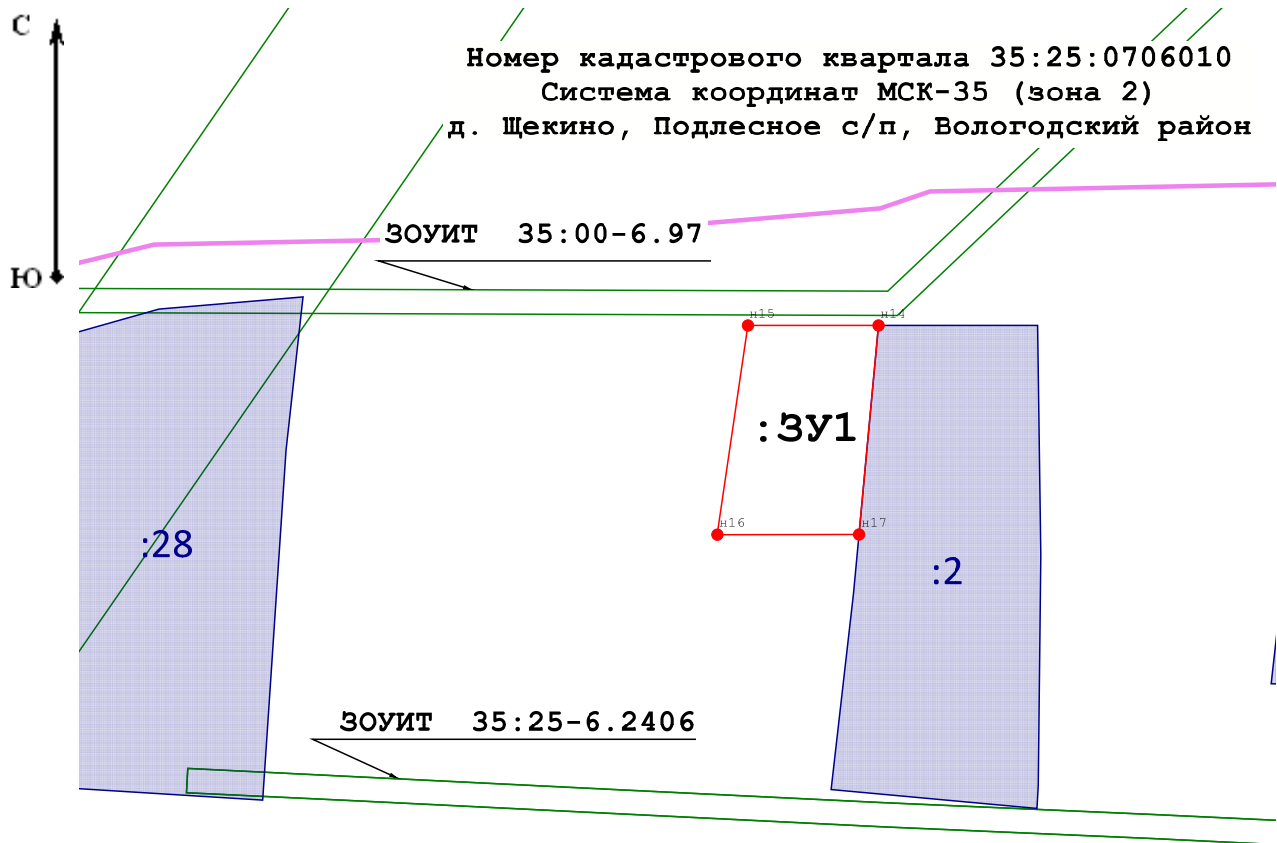
органов местного самоуправления, принявших решение об утверждении схемы или

подписавших соглашение о перераспределении земельных участков)

от _____ № _____







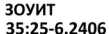

**Схема расположения земельного участка или земельных
участков на кадастровом плане территории**

Площадь земельного участка _____ 779 м²														
(указывается проектная площадь образуемого земельного участка, вычисленная с использованием технологических и программных средств, в том числе размещенных на официальном сайте федерального органа исполнительной власти, уполномоченного Правительством Российской Федерации на осуществление государственного кадастрового учета, государственной регистрации прав, ведение Единого государственного реестра недвижимости и предоставление сведений, содержащихся в Едином государственном реестре недвижимости, в информационно-телекоммуникационной сети "Интернет" (далее - официальный сайт), с округлением до 1 квадратного метра. Указанное значение площади земельного участка может быть уточнено при проведении кадастровых работ не более чем на десять процентов)														
Обозначение характерных точек границ	Координаты, м (указываются в случае подготовки схемы расположения земельного участка с использованием технологических и программных средств, в том числе размещенных на официальном сайте. Значения координат, полученные с использованием указанных технологических и программных средств, указываются с округлением до 0,01 метра)													
	<table><tr><th>X</th><th>Y</th></tr><tr><th>1</th><th>3</th></tr><tr><td>н14</td><td>341 427,53</td></tr><tr><td>н15</td><td>341 427,53</td></tr><tr><td>н16</td><td>341 392,90</td></tr><tr><td>н17</td><td>341 392,92</td></tr><tr><td>н14</td><td>341 427,53</td></tr></table>	X	Y	1	3	н14	341 427,53	н15	341 427,53	н16	341 392,90	н17	341 392,92	н14
X	Y													
1	3													
н14	341 427,53													
н15	341 427,53													
н16	341 392,90													
н17	341 392,92													
н14	341 427,53													



Масштаб 1:1 250

Условные обозначения:

-  - характерная точка границы вновь образуемого земельного участка, сведения о которой отсутствуют в ЕГРН
-  - Вновь образованная часть границы, сведения о которой достаточны для определения ее местоположения
-  - часть границы, сведения ЕГРН о которой позволяют однозначно определить ее положение на местности
-  - граница кадастрового квартала
-  - Граница населенного пункта:
 -  :114 - надписи кадастровых номеров земельных участков
-  ЗОУИТ 35:25-6.2406 - Публичный сервитут для эксплуатации объекта электросетевого хозяйства «ВЛ-0,4 кВ "совхоз Вологодский"»
-  ЗОУИТ 35:00-6.97 - Охранная зона объекта : "Газораспределительные сети от АГРС Дьяково" Протяженность 44696,02 м. Адрес объекта: Вологодская область, Вологодский район