

**Утверждена
Решением**

(наименование документа об утверждении, включая наименования органов государственной власти или

органов местного самоуправления, принявших решение об утверждении схемы или


подписавших соглашение о перераспределении земельных участков)

от _____

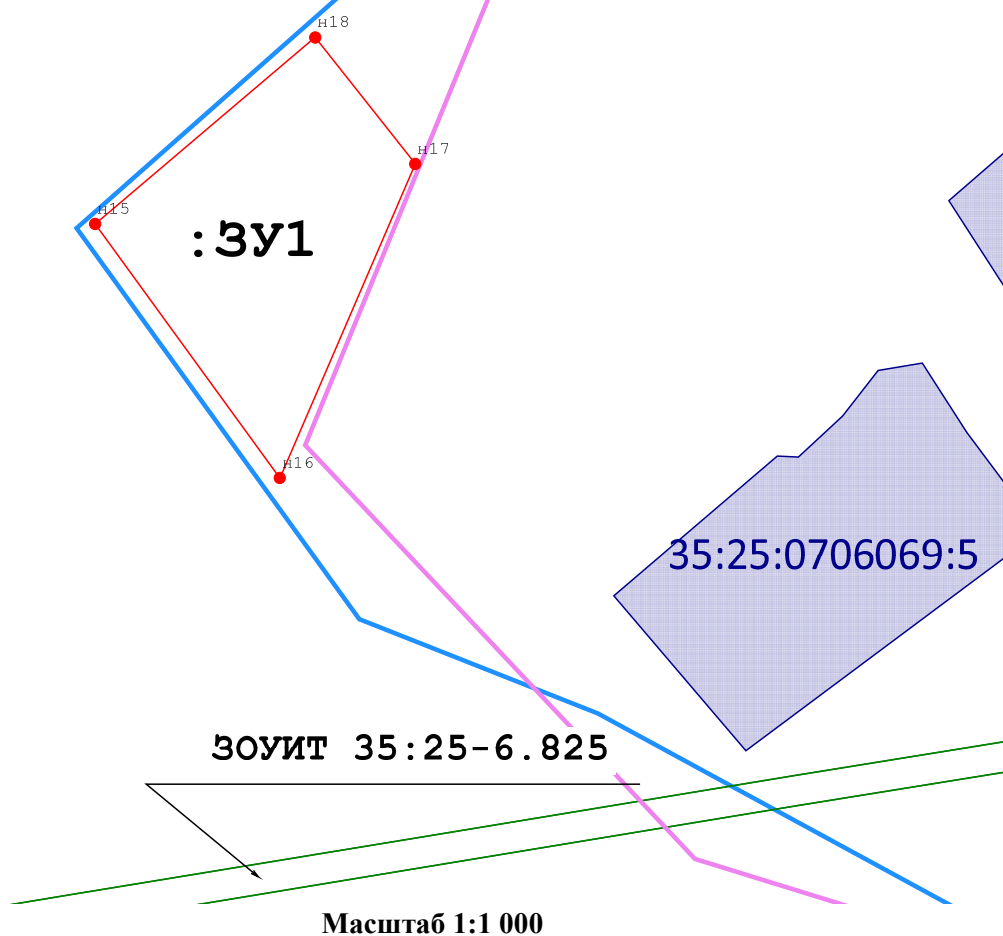
№ _____

**Схема расположения земельного участка или земельных
участков на кадастровом плане территории**








Площадь земельного участка		1 217 м²
(указывается проектная площадь образуемого земельного участка, вычисленная с использованием технологических и программных средств, в том числе размещенных на официальном сайте федерального органа исполнительной власти, уполномоченного Правительством Российской Федерации на осуществление государственного кадастрового учета, государственной регистрации прав, ведение Единого государственного реестра недвижимости и предоставление сведений, содержащихся в Едином государственном реестре недвижимости, в информационно-телекоммуникационной сети "Интернет" (далее - официальный сайт), с округлением до 1 квадратного метра. Указанное значение площади земельного участка может быть уточнено при проведении кадастровых работ не более чем на десять процентов)		
Обозначение характерных точек границ	Координаты, м	
	(указываются в случае подготовки схемы расположения земельного участка с использованием технологических и программных средств, в том числе размещенных на официальном сайте. Значения координат, полученные с использованием указанных технологических и программных средств, указываются с округлением до 0,01 метра)	
	X	Y
1	2	3
н15	341 867,80	2 323 194,93
н16	341 834,15	2 323 219,36
н17	341 875,74	2 323 237,27
н18	341 892,50	2 323 224,05
н15	341 867,80	2 323 194,93



Система координат МСК-35 (зона 2)
с/с Спасский, д. Тропино, Зона населенного пункта



Условные обозначения:

-  - характерная точка границы вновь образуемого земельного участка, сведения о которой отсутствуют в ЕГРН
-  - Вновь образованная часть границы, сведения о которой достаточны для определения ее местоположения
-  - часть границы, сведения ЕГРН о которой позволяют однозначно определить ее положение на местности
-  - граница кадастрового квартала
-  - Граница населенного пункта:
-  - надписи кадастровых номеров земельных участков
-  - Охранная зона объекта электросетевого хозяйства "ВЛ-0,4 кВ Пригородный"