

Утверждена

(наименование документа об утверждении, включая наименования
органов государственной власти или органов местного
самоуправления, принявших решение об утверждении схемы
или подписавших соглашение о перераспределении земельных участков)

от _____ N _____







МСК-35, зона 2

Условный номер земельного участка: :3У1
Площадь земельного участка: 972 кв.м

Описание характерных точек		
№	X	Y
1	347152,91	2323178,42
2	347167,06	2323195,98
3	347163,40	2323198,93
4	347156,12	2323205,67
5	347148,55	2323212,00
6	347129,79	2323232,15
7	347121,69	2323225,90
8	347137,78	2323207,90
9	347126,50	2323198,70
1	347152,91	2323178,42

ЖИ

:3У1

Условные обозначения	
1	- Обозначение новой характерной точки
:ЗУ1	- Образуемый земельный участок
	- Граница кадастрового квартала
	- Граница населенного пункта
	- Граница территориальной зоны
	- Граница зоны с особыми условиями
	- Характерная точка границы земельного участка, сведения о которой отсутствуют в ЕГРН, местоположение которой определено при кадастровых работах (новая характерная точка)
:243	- Кадастровый номер здания
	- земли общего пользования
35:25:0705001	- Номер кадастрового квартала
ЖИ	- Территориальная зона