



# ПОСТАНОВЛЕНИЕ

## АДМИНИСТРАЦИИ ВОЛОГОДСКОГО МУНИЦИПАЛЬНОГО ОКРУГА

От 22.03.2024

г. Вологда

№ 1137-01

### Об установлении публичных сервитутов

Рассмотрев ходатайство акционерного общества «Газпром газораспределение Вологда», представленные документы, руководствуясь Федеральным законом от 25 октября 2001 года № 137-ФЗ «О введении в действие Земельного кодекса Российской Федерации», пунктом 1 статьи 39.37, пунктом 5 статьи 39.38, статьями 39.39, 39.43, 39.45 Земельного кодекса Российской Федерации, постановлением администрации Вологодского муниципального округа от 15 декабря 2023 года № 5219-01 «О наделении правом подписи отдельных документов администрации Вологодского муниципального округа в сфере имущественных и земельных правоотношений»,

администрация округа **ПОСТАНОВЛЯЕТ:**

1. Установить на основании ходатайства АО «Газпром газораспределение Вологда» (ИНН 3525025360, ОГРН 1023500873626, место нахождения (160014, Вологодская область, город Вологда, ул. Саммера, д. 4а) публичный сервитут в целях прокладки, переустройства, переноса инженерных коммуникаций, их эксплуатация в границах полос отвода и придорожных полос автомобильных дорог в отношении объекта «Распределительный газопровод в д. Игнатово Вологодского района до ЗУ с КН 35:25:0402023:96 – т.вр. Инв № 00-009006.», код объекта 35-21-360-005699, в отношении частей земельных участков с кадастровыми номерами:

35:25:0000000:356, местоположение: Вологодская область, р-н. Вологодский, Старосельский;

35:25:0000000:380, местоположение: Вологодская область, р-н. Вологодский.

2. Установить срок публичного сервитута - 10 лет.

3. Срок, в течение которого использование частей земельных участков, указанных в пункте 1 настоящего постановления, в соответствии с их разрешенным использованием будет невозможно или существенно затруднено в связи с осуществлением публичного сервитута (включая срок реконструкции, ремонта инженерного сооружения) – отсутствует.

4. Порядок установления зон с особыми условиями использования территорий и содержание ограничений прав на земельные участки в границах

таких зон установлен постановлением Правительства Российской Федерации от 20 ноября 2000 года № 878 «Об утверждении Правил охраны газораспределительных сетей».

5. Утвердить границы публичных сервитутов в соответствии с приложениями к настоящему постановлению.

6. Плата за публичный сервитут устанавливается в соответствии со статьей 39.46 Земельного кодекса Российской Федерации в отношении земельных участков и (или) земель, находящихся в государственной или муниципальной собственности.

7. Управлению кадровой и документационной работы администрации Вологодского муниципального округа Вологодской области в течение пяти рабочих дней со дня принятия настоящего постановления:

7.1. Обеспечить опубликование настоящего постановления (за исключением приложений к нему) в газете «Маяк».

7.2. Обеспечить размещение настоящего постановления на официальном сайте Вологодского муниципального округа в информационно-коммуникационной сети «Интернет».

8. Отделу земельных отношений управления имущественных отношений администрации Вологодского муниципального округа Вологодской области в течение пяти рабочих дней со дня принятия настоящего постановления:

8.1. Направить копию настоящего постановления в Управление Росреестра по Вологодской области.

8.2. Направить АО «Газпром газораспределение Вологда» копию настоящего постановления, сведения о лицах, являющихся правообладателями земельных участков, указанных в пункте 1 настоящего постановления.

9. АО «Газпром газораспределение Вологда»:

9.1. В соответствии с пунктом 6 статьи 3.6 Федерального закона от 25 октября 2001 года № 137-ФЗ «О введении в действие Земельного кодекса Российской Федерации» обладатель публичного сервитута вправе заключить с правообладателями земельных участков, указанных в пункте 1 постановления, соглашения об установлении публичного сервитута.

9.2. Привести земельный участок в состояние, пригодное для его использования в соответствии с разрешенным использованием, в срок не позднее три месяца после завершения строительства, капитального или текущего ремонта, реконструкции, эксплуатации, консервации, сноса инженерного сооружения, для размещения которого установлен публичный сервитут.

**Заместитель главы округа**



**Т.Н. Костромина**



Приложения  
к постановлению  
администрации Вологодского  
муниципального округа  
от 22.03.2024 № 1137-01

**УТВЕРЖДЕНЫ**  
постановлением  
администрации Вологодского  
муниципального округа  
от 22.03.2024 № 1137-01

Описание местоположения границ

## ОПИСАНИЕ МЕСТОПОЛОЖЕНИЯ ГРАНИЦ

Публичный сервитут в целях прокладки, переустройства, переноса инженерных коммуникаций, их эксплуатация в границах полос отвода и придорожных полос автомобильных дорог в отношении объекта «Распределительный газопровод в д. Игнатово Вологодского района до ЗУ с КН 35:25:0402023:96 - т.вр. Инв №00-009006». (Код объекта 35-21-360-005699).

(наименование объекта, местоположение границ которого описано (далее - объект))

### Раздел 1

Сведения об объекте		
№ п/п	Характеристики объекта	Описание характеристик
1	2	3
1	Местоположение объекта	Вологодская область, Вологодский м.о., Игнатово д
2	Площадь объекта ± величина погрешности определения площади (Р ± ΔР)	298 м <sup>2</sup> ± 6 м <sup>2</sup>
3	Иные характеристики объекта	Публичный сервитут устанавливается в интересах акционерного общества «Газпром газораспределение Вологда» (ИНН 3525025360, ОГРН 10235000873626, место нахождения: 160014, Вологодская область, г.Вологда, ул.Саммера, д.4а, адрес электронной почты: info@voloblgaz.ru) в отношении земельных участков с кадастровыми номерами 35:25:0000000:356, 35:25:0000000:380 в целях прокладки, переустройства, переноса инженерных коммуникаций, их эксплуатация в границах полос отвода и придорожных полос автомобильных дорог в отношении объекта, расположенного: Вологодская область, муниципальный округ Вологодский, деревня Игнатово по проекту: «Распределительный газопровод в д. Игнатово Вологодского района до ЗУ с КН 35:25:0402023:96 - т.вр. Инв №00-009006». (Код объекта 35-21-360-005699). Срок публичного сервитута-10 (десять) лет.

**Раздел 2**

Сведения о местоположении границ объекта					
1. Система координат <u>МСК-35, 2 зона</u>					
2. Сведения о характерных точках границ объекта					
Обозначение характерных точек границ	Координаты, м		Метод определения координат характерной точки	Средняя квадратическая погрешность положения характерной точки (Mt), м	Описание обозначения точки на местности (при наличии)
	X	Y			
1	2	3	4	5	6
218 кв.м					
н1	350 116,11	2 291 915,65	Аналитический метод	0,10	—
н2	350 108,82	2 291 927,58		0,10	
н3	350 109,61	2 291 928,16		0,10	
н4	350 107,25	2 291 931,39		0,10	
н5	350 104,95	2 291 929,70		0,10	
н6	350 095,78	2 291 922,47		0,10	
н7	350 074,00	2 291 908,85		0,10	
н8	350 075,93	2 291 905,33		0,10	
н9	350 098,09	2 291 919,19		0,10	
н10	350 105,63	2 291 925,14		0,10	
н11	350 112,76	2 291 913,42		0,10	
н1	350 116,11	2 291 915,65		0,10	
40 кв.м					
н8	350 075,93	2 291 905,33	Аналитический метод	0,10	—
н7	350 074,00	2 291 908,85		0,10	
н12	350 065,51	2 291 903,53		0,10	
н13	350 067,43	2 291 900,02		0,10	
н8	350 075,93	2 291 905,33		0,10	
40 кв.м					
н12	350 065,51	2 291 903,53	Аналитический метод	0,10	—
н14	350 057,08	2 291 898,26		0,10	
н15	350 059,01	2 291 894,75		0,10	
н13	350 067,43	2 291 900,02		0,10	
н12	350 065,51	2 291 903,53		0,10	
3. Сведения о характерных точках части (частей) границы объекта					
1	2	3	4	5	6
—	—	—	—	—	—

**Раздел 3**

Сведения о местоположении измененных (уточненных) границ объекта							
1. Система координат <u>МСК-35, 2 зона</u>							
2. Сведения о характерных точках границ объекта							
Обозначение характерных точек границы	Существующие координаты, м		Измененные (уточненные) координаты, м		Метод определения координат характерной точки	Средняя квадратическая погрешность положения характерной точки (Mt), м	Описание обозначения точки на местности (при наличии)
	X	Y	X	Y			
1	2	3	4	5	6	7	8
—	—	—	—	—	—	—	—
3. Сведения о характерных точках части (частей) границы объекта							
1	2	3	4	5	6	7	8
—	—	—	—	—	—	—	—








Прохождение границы		Описание прохождения границы
от точки	до точки	
1	2	
—	—	3
—	—	—

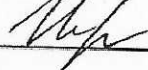
Раздел 4  
План границ объекта



Масштаб 1:1 000

Используемые условные знаки и обозначения:

-  - Граница публичного сервитута
-  - Характерная точка публичного сервитута
-  - Граница кадастрового квартала
-  - Кадастровый квартал
-  - Граница земельного участка, имеющиеся в ЕГРН сведения о которой достаточны для определения ее местоположения
-  - Кадастровый номер земельного участка
-  - ось проектируемого газопровода

Подпись  Дата « 01 » ноября 2023 года

Место для оттиска печати (при наличии) лица, составившего описание местоположения границ объекта

