



## ПОСТАНОВЛЕНИЕ

### АДМИНИСТРАЦИИ ВОЛОГОДСКОГО МУНИЦИПАЛЬНОГО ОКРУГА

От 09.10.2024

№ 4579-01

г. Вологда

#### Об установлении публичного сервитута

Руководствуясь пунктом 3 статьи 3.6 Федерального закона от 25 октября 2001 года № 137-ФЗ «О введении в действие Земельного кодекса Российской Федерации», пунктом 1 статьи 39.37, пунктом 5 статьи 39.38, статьями 39.39, 39.43, 39.45 Земельного кодекса Российской Федерации, постановлением администрации Вологодского муниципального округа от 14 февраля 2024 года № 20-02 «Об утверждении административного регламента предоставления муниципальной услуги по установлению публичного сервитута в отношении земельного участка, находящегося в муниципальной собственности либо государственная собственность на который не разграничена», постановлением администрации Вологодского муниципального округа от 17 апреля 2024 года № 1488-01 «О наделении правом подписи отдельных документов администрации Вологодского муниципального округа в сфере имущественных и земельных отношений»,

администрация округа **ПОСТАНОВЛЯЕТ:**

1. Установить публичный сервитут в целях размещения проезда и строительства инженерных сетей (для оказания услуг связи, организации электро-, газо-, тепло-, водоснабжения населения и водоотведения, подключения (технологического присоединения) к сетям инженерно-технического обеспечения) в отношении части земельных участков с кадастровыми номерами:

35:25:0705002:163, местоположение: Вологодская область, г. Вологда, ул. Евковская, д. 2;

35:25:0705002:279, местоположение: Вологодская обл, р-н Вологодский, с/с Подлесный, д Маурино;

35:25:0705002:1653, местоположение: Российская Федерация, Вологодская область, Вологодский муниципальный район, сельское поселение Подлесное, деревня Маурино.

Установить срок публичного сервитута – 49 лет.

2. Срок, в течение которого использование частей земельных участков, указанных в пункте 1 настоящего постановления, в соответствии с их разрешенным использованием будет невозможно или существенно затруднено в связи с осуществлением публичного сервитута (включая срок реконструкции, ремонта инженерного сооружения) – отсутствует.

3. Утвердить границы публичных сервитутов в соответствии с приложениями № 1-3 к настоящему постановлению.

4. Плата за публичный сервитут не устанавливается в соответствии с пунктом 4 статьи 3.6 Федерального закона от 25 октября 2001 года № 137-ФЗ «О введении в действие Земельного кодекса Российской Федерации».

5. Управлению кадровой и документационной работы администрации Вологодского муниципального округа в течение пяти рабочих дней со дня принятия настоящего постановления:

5.1. Обеспечить опубликование настоящего постановления (за исключением приложений к нему) в газете «Маяк» или «Официальный вестник».

5.2. Обеспечить размещение настоящего постановления на официальном сайте Вологодского муниципального округа в информационно-коммуникационной сети «Интернет».

6. Отделу земельных отношений управления имущественных отношений администрации Вологодского муниципального округа в течение пяти рабочих дней со дня принятия настоящего постановления направить его копию в Управление Росреестра по Вологодской области.

7. Настоящее постановление вступает в силу со дня его подписания.

Заместитель главы округа



Т.Н. Костромина



Приложения  
к постановлению  
Администрации Вологодского  
муниципального округа  
от 09.10.2024 № 4579-01

**УТВЕРЖДЕНЫ**  
постановлением  
Администрации Вологодского  
муниципального округа  
от 09.10.2024 № 4579-01

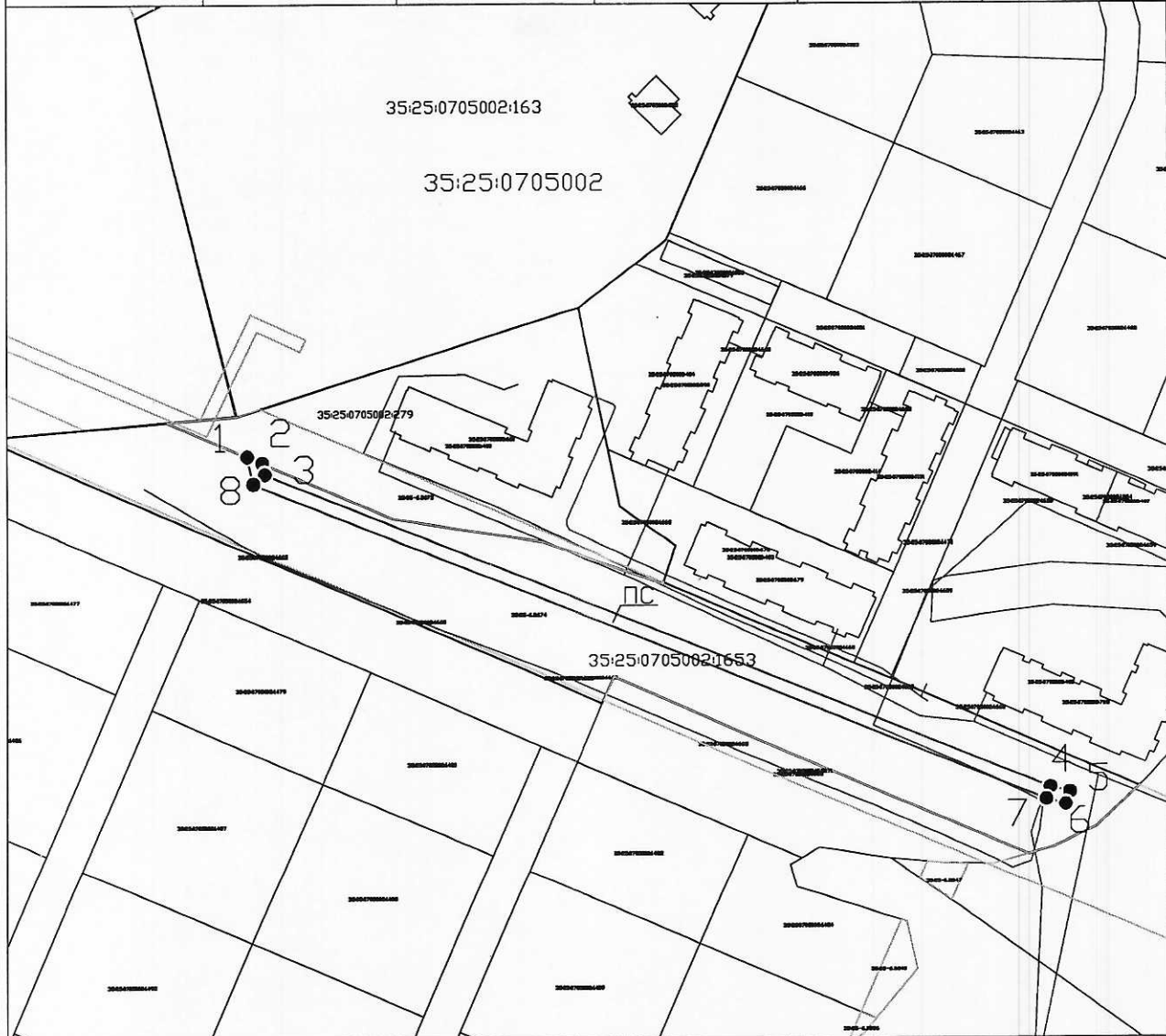
Описание местоположения границ

## Схема расположения границ публичного сервитута объекта

Кадастровый номер земельного участка -35:25:0705002:1653

Площадь публичного сервитута - 1069 кв.м.

Обозначение характерных точек границ	Координаты, м		Обозначение характерных точек границ	Координаты, м	
	X	Y		X	Y
1	349093.65	2327947.73	5	348991.72	2328194.99
2	349091.72	2327952.24	6	348987.93	2328193.71
3	349088.36	2327952.98	7	348989.47	2328187.86
4	348993.26	2328189.14	8	349085.44	2327949.53



Масштаб 1:2000

МСК-35

Условные обозначения:

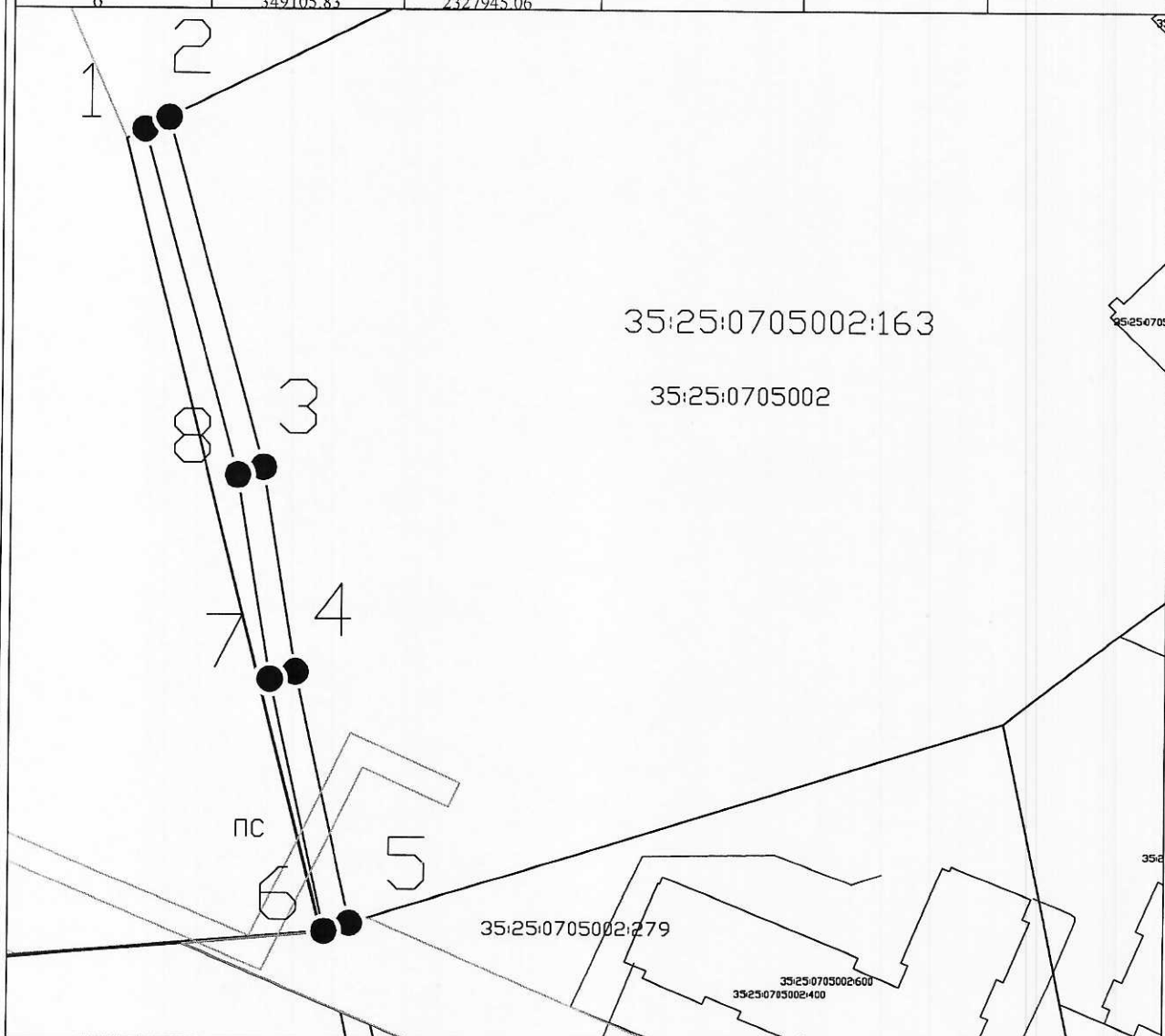
- — — — — - существующая часть границы, имеющиеся в ЕГРН сведения о которой достаточны для определения ее местоположения
- — — — — - вновь образованная часть границы земельного участка, сведения о которой достаточны для определения ее местоположения
- — — — — - обеспечения доступа
- — — — — - обозначение границ кадастрового квартала
- — — — — - охранная зона
- 1 - обозначение существующей характерной точки границы земельного участка, имеющиеся в ЕГРН сведения о которой, позволяют однозначно определить ее местоположение
- n1 - обозначение образуемой точки границы земельного участка, сведения о которой, позволяют однозначно определить ее местоположение
- ПС - обозначение публичного сервитута
- 35:25:0705002 - кадастровый номер кадастрового квартала

## Схема расположения границ публичного сервитута объекта

Кадастровый номер земельного участка - 35:25:0705002:163

Площадь публичного сервитута - 500 кв.м.

Обозначение характерных точек границ	Координаты, м		Обозначение характерных точек границ	Координаты, м	
	X	Y		X	Y
1	349227.50	2327917.07	7	349144.22	2327936.64
2	349229.32	2327920.71	8	349175.27	2327931.52
3	349176.40	2327935.36			
4	349145.34	2327940.48			
5	349107.03	2327948.88			
6	349105.83	2327945.06			



Масштаб 1:1000

МСК-35

### Условные обозначения:

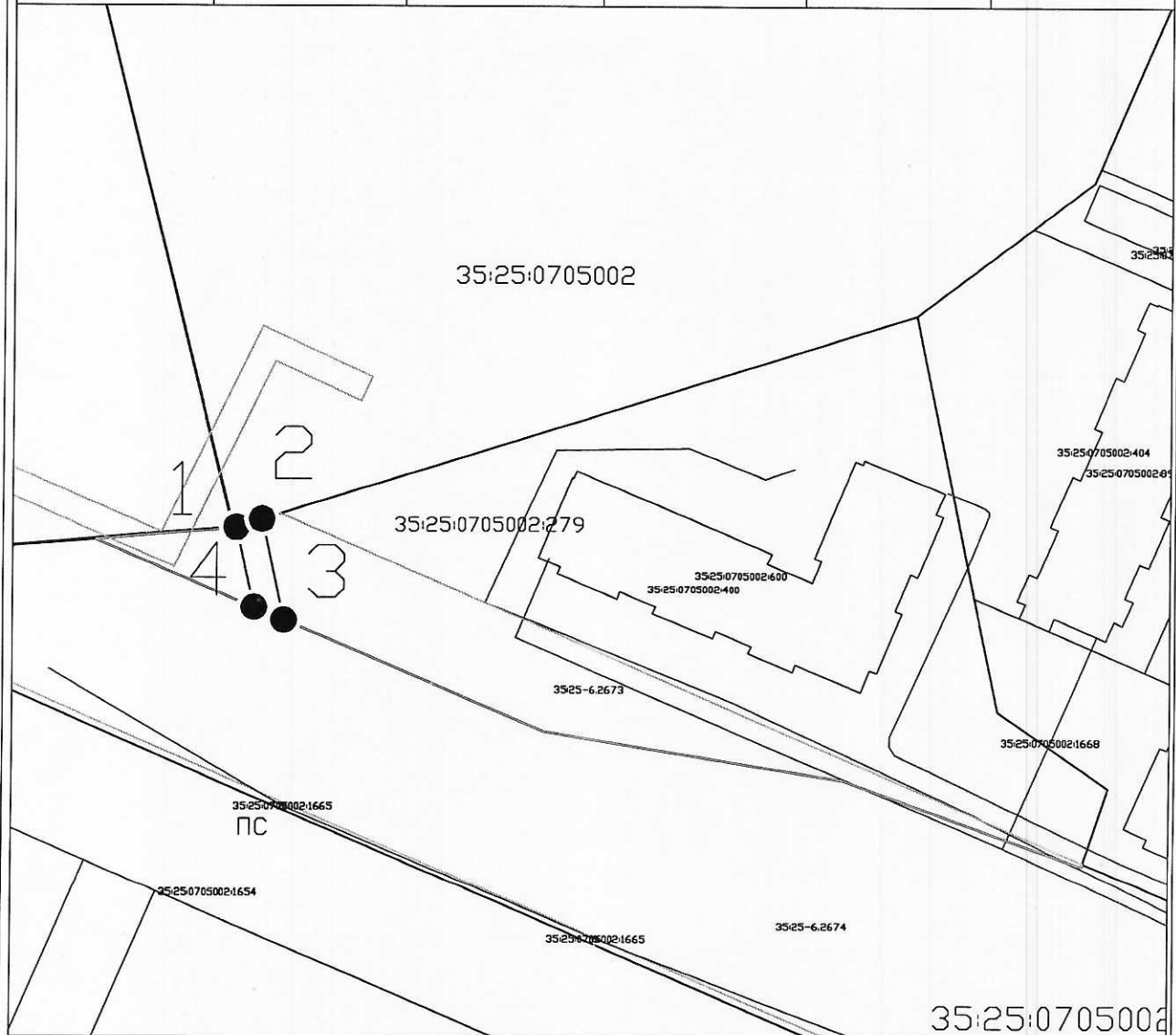
- — — — — - существующая часть границы, имеющиеся в ЕГРН сведения о которой достаточны для определения ее местоположения
- — — — — - вновь образованная часть границы земельного участка, сведения о которой достаточны для определения ее местоположения
- — — — — - обеспечения доступа
- — — — — - обозначение границ кадастрового квартала
- — — — — - охранная зона
- 1 - обозначение существующей характерной точки границы земельного участка, имеющиеся в ЕГРН сведения о которой, позволяют однозначно определить ее местоположение
- n1 - обозначение образуемой точки границы земельного участка, сведения о которой, позволяют однозначно определить ее местоположение
- ПС - обозначение публичного сервитута
- 35:25:0705002 - кадастровый номер кадастрового квартала

## Схема расположения границ публичного сервитута объекта

Кадастровый номер земельного участка - 35:25:0705002:279

Площадь публичного сервитута - 56 кв.м.

Обозначение характерных точек границ	Координаты, м		Обозначение характерных точек границ	Координаты, м	
	X	Y		X	Y
1	349105.83	2327945.06			
2	349107.03	2327948.88			
3	349091.72	2327952.24			
4	349093.65	2327947.73			



Масштаб 1:1000

МСК-35

**Условные обозначения:**

- - существующая часть границы, имеющиеся в ЕГРН сведения о которой достаточны для определения ее местоположения
- - вновь образованная часть границы земельного участка, сведения о которой достаточны для определения ее местоположения
- - обеспечения доступа
- - обозначение границ кадастрового квартала
- - охранная зона
- 1 - обозначение существующей характерной точки границы земельного участка, имеющиеся в ЕГРН сведения о которой, позволяют однозначно определить ее местоположение
- n1 - обозначение образуемой точки границы земельного участка, сведения о которой, позволяют однозначно определить ее местоположение
- ПС - обозначение публичного сервитута
- 35:25:0705002 - кадастровый номер кадастрового квартала