



## ПОСТАНОВЛЕНИЕ

### АДМИНИСТРАЦИИ ВОЛОГОДСКОГО МУНИЦИПАЛЬНОГО ОКРУГА

От 04.02.2025

г. Вологда

№ 97-01

#### Об установлении публичного сервитута

Руководствуясь пунктом 3 статьи 3.6 Федерального закона от 25 октября 2001 года № 137-ФЗ «О введении в действие Земельного кодекса Российской Федерации», пунктом 1 статьи 39.37, пунктом 5 статьи 39.38, статьями 39.39, 39.43, 39.45 Земельного кодекса Российской Федерации, постановлением администрации Вологодского муниципального округа от 19 июня 2023 года № 2370-01 «О наделении правом подписи отдельных документов администрации Вологодского муниципального округа в сфере имущественных и земельных отношений»,

администрация округа **ПОСТАНОВЛЯЕТ:**

1. Установить публичный сервитут в целях обеспечения прохода (проезда) в отношении части земельного участка с кадастровым номером 35:25:0105037:310, местоположение: Российская Федерация, Вологодская область, р-н Вологодский, с/п Новленское, с Новленское.

Установить срок публичного сервитута – 30 лет.

2. Срок, в течение которого использование части земельного участка, указанного в пункте 1 настоящего постановления, в соответствии с его разрешенным использованием будет невозможно или существенно затруднено в связи с осуществлением публичного сервитута (включая срок реконструкции, ремонта инженерного сооружения) – отсутствует.

3. Утвердить границы публичного сервитута в соответствии с приложением к настоящему постановлению.

4. Плата за публичный сервитут не устанавливается в соответствии с пунктом 4 статьи 3.6 Федерального закона от 25 октября 2001 года № 137-ФЗ «О введении в действие Земельного кодекса Российской Федерации».

5. Управлению кадровой и документационной работы администрации Вологодского муниципального округа в течение пяти рабочих дней со дня принятия настоящего постановления:

5.1. Обеспечить опубликование настоящего постановления (за исключением приложений к нему) в газете «Маяк» или «Официальный вестник».

5.2. Обеспечить размещение настоящего постановления на официальном сайте Вологодского муниципального округа в информационно-коммуникационной сети «Интернет».

6. Отделу земельных отношений управления имущественных отношений администрации Вологодского муниципального округа в течение пяти рабочих дней со дня принятия настоящего постановления направить копию настоящего постановления в Управление Росреестра по Вологодской области.

7. Настоящее постановление вступает в силу со дня его подписания.

Заместитель главы округа



Т.Н. Костромина

Приложение  
к постановлению  
администрации Вологодского  
муниципального округа  
от 04.02.2025 № 517-01



**ПТВЕРЖДЕНО**  
постановлением  
администрации Вологодского  
муниципального округа  
от 04.02.2025 № 517-01

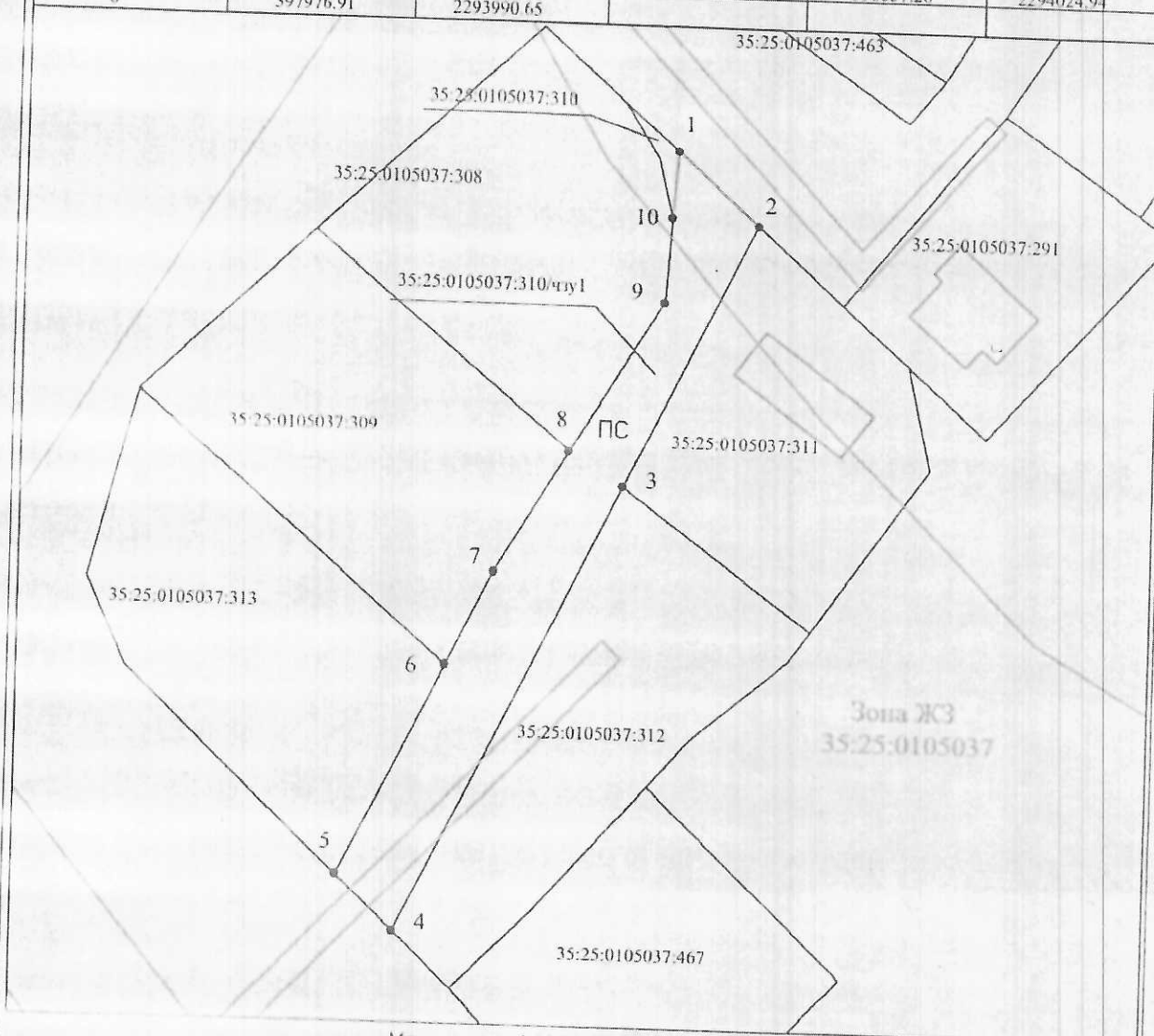
Описание местоположения границ

## Схема расположения границ публичного сервитута объекта

Кадастровый номер земельного участка - 35:25:0105037:310/чзУ1

Площадь публичного сервитута - 1344 кв.м.










Обозначение характерных точек границы	Координаты, м		Обозначение характерных точек граници	Координаты, м	
	X	Y		X	Y
1	398057.26	2294024.94	7	397991.39	2293997.69
2	398046.05	2294037.57	8	398010.56	2294009.22
3	398005.03	2294017.53	9	398034.06	2294023.42
4	397935.37	2293983.50	10	398046.77	2294024.20
5	397943.95	2293974.54	1	398057.26	2294024.94
6	397976.91	2293990.65			



Масштаб 1:1000

МСК-35 2 зона

Условные обозначения:

-  - существующая часть границы, имеющиеся в ЕГРН сведения о которой достаточны для определения ее местоположения
-  - вновь образованная часть границы земельного участка, сведения о которой достаточны для определения ее местоположения
-  - обеспечения доступа
-  - обозначение границ кадастрового квартала
-  - охранная зона
-  1 - обозначение существующей характерной точки границы земельного участка, имеющиеся в ЕГРН сведения о которой, позволяют однозначно определить ее местоположение
-  n1 - обозначение образуемой точки границы земельного участка, сведения о которой, позволяют однозначно определить ее местоположение
-  - обозначение публичного сервитута
-  ПС - кадастровый номер кадастрового квартала

ПС  
35:25:0105037